



15 апреля **- 30** мая

ГОЛОСОВАНИЕ

**ПО ВЫБОРУ ОБЪЕКТОВ
БЛАГОУСТРОЙСТВА**

на 2023 год

55.gorodsreda.ru

27

**общественных
пространств**

На выбор омичей к благоустройству по федеральному проекту «Формирование комфортной городской среды» национального проекта «Жилье и городская среда» в 2023 году предлагаются **17 общественных пространств в городе Омске** и 10 в Омской области. Узнавайте подробнее про каждую территорию и выбирайте, какая из них, по Вашему мнению, должна быть благоустроена в первую очередь.



ФОРМИРОВАНИЕ
КОМФОРТНОЙ
ГОРОДСКОЙ СРЕДЫ



Администрация
города Омска

ОБЪЕКТЫ БЛАГОУСТРОЙСТВА на 2023 год




город
ОМСК

17 общественных
пространств



Друзья! До 30 мая на общефедеральной платформе 55.gorodsreda.ru проходит рейтинговое голосование по определению приоритетных территорий, которые, по мнению омичей, должны быть благоустроены в 2023 году. Примите участие в голосовании и выберите общественное пространство, которое необходимо благоустроить в первую очередь.

Важен голос каждого жителя! Максимальное количество общественных территорий, за которые можно проголосовать – 1.



Территория Набережной Тухачевского

(от Юбилейного моста до ул. Таубе)
в Центральном округе


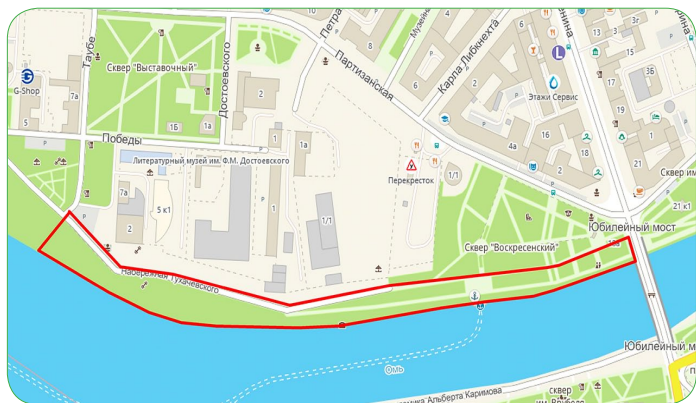


ФОРМИРОВАНИЕ
КОМФОРТНОЙ
ГОРОДСКОЙ СРЕДЫ



МЕСТОПОЛОЖЕНИЕ

г. Омск, ул. Таубе, 2



ПЛАНИРУЕМЫЕ ВИДЫ РАБОТ

- размещение площадок для отдыха
- устройство детских площадок, стимулирующих взаимодействие между детьми
- устройство велосипедной дорожки
- устройство путей пешеходного движения
- организация мест установки сезонных торговых объектов
- организация освещения территории
- организация причала для маломерных судов



ОПИСАНИЕ ОБЪЕКТА

Пешеходная часть Набережной Тухачевского от Юбилейного моста до улицы Таубе соединяет между собой Воскресенский и Выставочный скверы – традиционное место проведения ежегодной выставки зеленого строительства, цветоводства и садоводства «Флора», с территорией Омской крепости.

Это активная, часто посещаемая жителями города Омска территория востребована и в будни, и по праздникам. Географический и исторический центр, любимое место встреч после работы, катания на велосипедах и ве-

черных прогулок требует обновления и современного благоустройства.

Здесь необходимо позаботиться о размещении площадок для отдыха и игровых зон, сделать отдельные дорожки для пешеходов и велосипедистов, предусмотреть места для сезонных торговых объектов, на всем протяжении территории организовать освещение и оборудовать причал для маломерных судов.


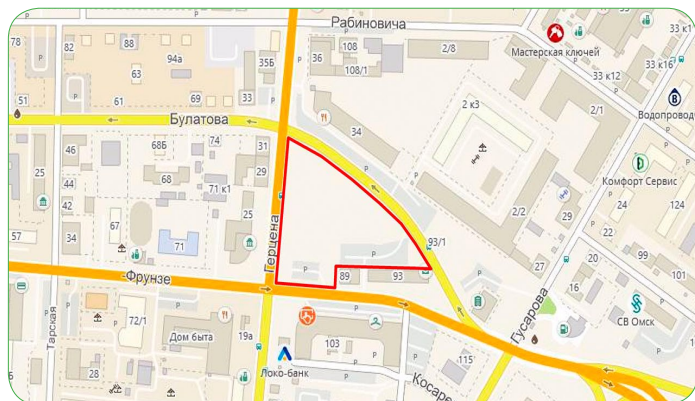
Площадь планируемого благоустройства составляет 22053 кв. м.

Территория сквера имени профессора А.И. Казанника в Центральном округе



МЕСТОПОЛОЖЕНИЕ

г. Омск, ул. Герцена, 25



ПЛАНИРУЕМЫЕ ВИДЫ РАБОТ

- организация пешеходных аллей с установкой городской мебели, МАФ
- озеленение территории, высадка кустарников и крупномерных деревьев
- устройство газона, цветников с альпийскими горками
- организация системы освещения
- ремонт существующей автомобильной парковки

ОПИСАНИЕ ОБЪЕКТА


Сквер располагается в центре города, на пересечении улиц Булатова, Герцена и Фрунзе. Решение присвоить ему имя выдающегося юриста, политического и общественного деятеля Алексея Ивановича Казанника было принято в 2020 году, а прошлым летом к празднованию 300-летнего юбилея образования российской прокуратуры в сквере состоялась закладка аллеи и установка памятного камня с табличкой «Сквер имени Алексея Ивановича Казанника, Генерального Прокурора РФ 1993-1994 гг.».

В 2021 году по национальному проекту «Безопасные качественные дороги» здесь отремон-

тировали тротуары. Продолжить благоустройство и сделать сквер одним из любимых мест для прогулок омичей помогут грамотно спланированная дорожно-тропиночная сеть с местами для отдыха, скамейками и цветниками. Кроме того, предстоит работа по озеленению и организации системы освещения в сквере, ремонт существующей автомобильной парковки.

Площадь планируемого благоустройства составляет 12442 кв. м.


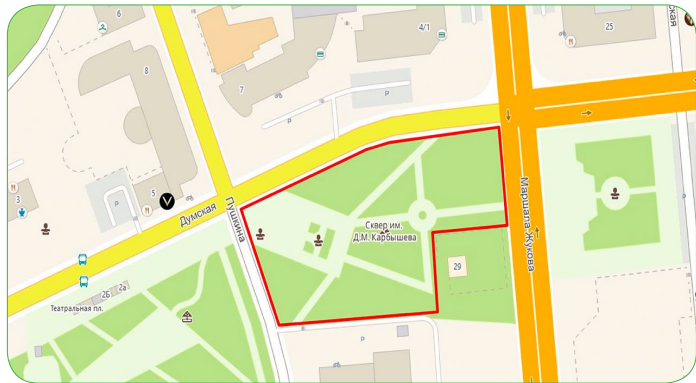
Территория сквера имени Д.М. Карбышева в Центральном округе



ФОРМИРОВАНИЕ КОМФОРТНОЙ ГОРОДСКОЙ СРЕДЫ

МЕСТОПОЛОЖЕНИЕ

г. Омск, ул. Сажинская, 29



ПЛАНИРУЕМЫЕ ВИДЫ РАБОТ

- организация системы освещения территории сквера
- увеличение количества зеленых насаждений
- устройство газона, цветников
- обновление покрытий из тротуарной плитки

ОПИСАНИЕ ОБЪЕКТА

Сквер расположен в центральной части города, на пересечении ул. Думской и ул. Маршала Жукова недалеко от Театральной площади.

Сквер образовался в 1961 году вокруг открытого мемориала прославленному генерал-лейтенанту инженерных войск, Герою Советского Союза Дмитрию Михайловичу Карбышеву. Постамент с бюстом работы скульптора В. Федорова и архитектора Ю. Кривушценко и памятная стена из восьми гранитных плит позади него окружены дорожками и клумбами в форме пятиконечной звезды.

Сейчас сквер используется жителями в качестве места проведения патриотических мероприятий и акций.

Благоустройство этой территории позволит объединить в единую прогулочную зону сквер и отремонтированные недавно площадь у Музыкального театра и улицу Бударина.

Преобразование сквера предусматривает работы по организации системы освещения, увеличение количества зеленых насаждений, устройство газонов и цветников, обновление покрытия из тротуарной плитки.

Площадь планируемого благоустройства составляет 7602 кв.м.

ЦИТАТА ОБЩЕСТВЕННОГО КУРАТОРА

« Наш родной город с каждым годом преобразуется и становится удобнее для проживания. Конечно же, такие изменения стали возможны в том числе и благодаря реализации федерального проекта «Формирование комфортной городской среды». Каждый из нас заинтересован, чтобы мест, которые получают новую жизнь, было как можно больше. Именно поэтому омичам необходимо принять активное участие в выборе территорий, которые планируются к благоустройству. В этот раз в Центральном округе таких территорий пять. И именно от жителей зависит, какие из них попадут в лидеры народного голосования, а значит, в дальнейшем будут изменены к лучшему. Приглашаю горожан принять участие в голосовании за выбор территорий, которые планируются к благоустройству в 2023 году. »

*Астафьев Максим Алексеевич,
депутат Омского городского Совета,
директор по коммуникациям АО «АК «Омскагрегат»*

Территория, прилегающая к зданию КДЦ «Маяковский» в Центральном округе


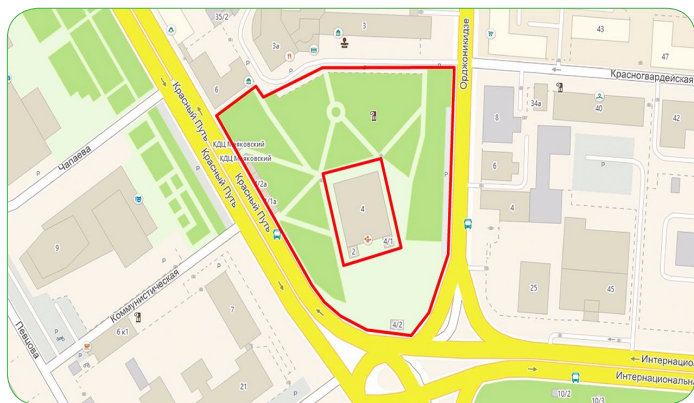


ФОРМИРОВАНИЕ КОМФОРТНОЙ ГОРОДСКОЙ СРЕДЫ



МЕСТОПОЛОЖЕНИЕ

г. Омск, ул. Красный Путь, 4



ПЛАНИРУЕМЫЕ ВИДЫ РАБОТ

- организовать парковочную зону, отвечающую потребностям данного места
- сохранить существующее озеленение, а также улучшить его, организовав дополнительные зеленые зоны
- осуществить установку малых архитектурных форм, подчеркивающих индивидуальность данного места (восстановление старого фонтана, установка скульптурных композиций у центрального входа в кинотеатр)



ОПИСАНИЕ ОБЪЕКТА

Работы по обновлению площади у центрального входа в кинотеатр, а также парковой зоны, расположенной непосредственно за ним, будут продолжением запланированной на ближайшее время реконструкции здания одного из любимых мест отдыха омичей. Кинотеатр «Маяковский» был построен в 1957 году на месте бывшего городского сквера, когда по всей стране сооружались кинотеатры, носящие имя поэта. Сейчас само здание кинотеатра, как и прилегающая к нему территория требуют реконструкции и приведения в порядок.


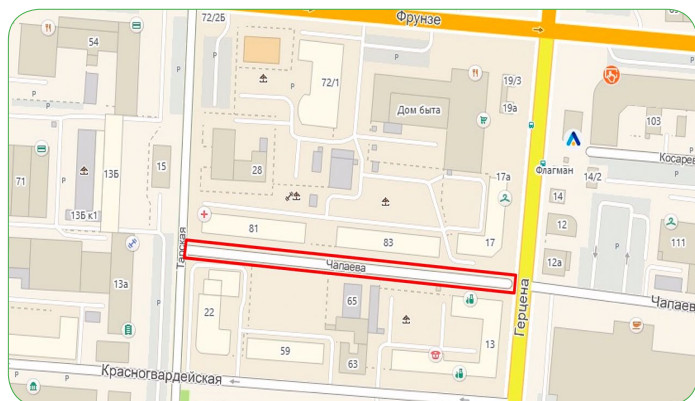
В ходе благоустройства на территории у КДЦ «Маяковский» необходимо предусмотреть сооружение парковки, отвечающей потребностям данного места, организовать дополнительные зеленые зоны, восстановить фонтан и скульптурные композиции, украшавшие центральный вход в кинотеатр с первого дня его работы.

Площадь планируемого благоустройства составляет 13650 кв.м.

Территория пешеходной части ул. Чапаева в Центральном округе



МЕСТОПОЛОЖЕНИЕ: г. Омск, ул. Чапаева, 83



ПЛАНИРУЕМЫЕ ВИДЫ РАБОТ:

- устройство пешеходных аллей из тротуарной плитки
- озеленение
- организация системы освещения
- установка малых архитектурных форм (скамьи, урны)
- установка арт-объектов

ОПИСАНИЕ ОБЪЕКТА

Пешеходная часть ул. Чапаева является связующим транзитом между ул. Герцена и ул. Тарской. Вблизи территории располагаются здания Главного управления МЧС России, управления Федеральной почтовой связи Омской области, крупных офисных и торговых центров. Сейчас эта территория имеет заброшенный и неухоженный вид.

После благоустройства на месте непримечательной транзитной зоны между домами по-

явится современная пешеходная улица для прогулок и отдыха.

Для этого по всей территории проложат покрытие из тротуарной плитки, позаботятся об освещении и озеленении, обустроят современные места отдыха с интересными арт-объектами.

Площадь планируемого благоустройства составляет 2610 кв.м.



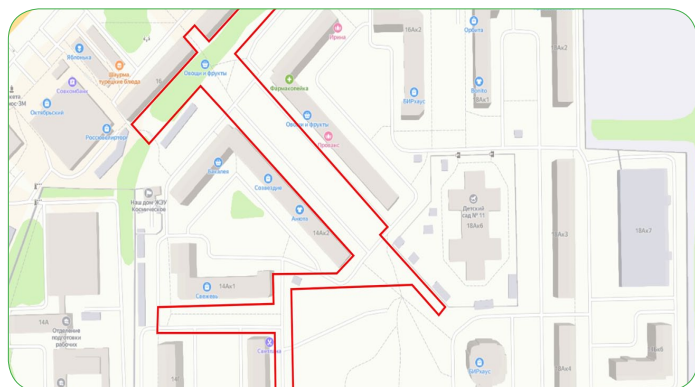


Территория, прилегающая к многоквартирным домам 14А/2, 16А/1 по проспекту Космическому в Октябрьском округе



МЕСТОПОЛОЖЕНИЕ

г. Омск, просп. Космический, 14А/2



ПЛАНИРУЕМЫЕ ВИДЫ РАБОТ

- реконструкция пешеходно-тропиночных связей
- установка МАФ
- обустройство детских площадок и зон отдыха

ОПИСАНИЕ ОБЪЕКТА

Предлагаемая к благоустройству территория окружена новостройками. Первые дома в современном жилом массиве «Космический» появились на карте города в 2008 году, и с тех пор микрорайон активно растет и заселяется. Большинство новоселов – молодые семьи с детьми, ждут появления в микрорайоне школы. В дополнение к ней рядом появится комфортное общественное пространство с прогулочной зоной, детскими игровыми площадками и местами для отдыха.

Площадь планируемого благоустройства составляет 53 000 кв.м.

ЦИТАТА ОБЩЕСТВЕННОГО КУРАТОРА

« Микрорайон «Космический» – новый объект жилой постройки с активно развивающейся инфраструктурой на территории Октябрьского округа. Здесь возведен новый детский сад, идет строительство школы. Отсюда само собой напрашивается продолжение – благоустройство общественного пространства. »



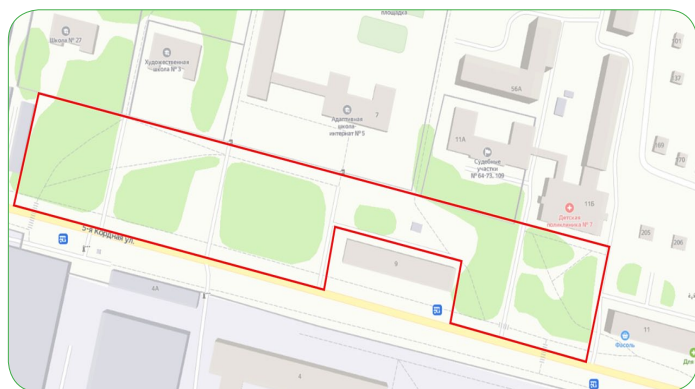
*Саган Елена Александровна,
председатель КТОС «Чкаловский»*

Территория, прилегающая к многоквартирным домам 3, 5, 7 по улице 5-й Кордной, в Октябрьском округе



МЕСТОПОЛОЖЕНИЕ

г. Омск, ул. 5-я Кордная, 3, 5, 7, 11 Б



ПЛАНИРУЕМЫЕ ВИДЫ РАБОТ

- реконструкция пешеходно-тропиночных связей
- уходные мероприятия по зеленым насаждениям
- установка скамей, урн, вазонов
- обустройство детских площадок и зон отдыха
- установка тротуарного и декоративного ограждения



ОПИСАНИЕ ОБЪЕКТА

Сквер расположен внутри жилого массива пос. Кордный. Он был разбит одновременно с начавшейся застройкой этого микрорайона. Рядом находятся средняя общеобразовательная и художественная школы, школа-интернат, детский сад, поликлиника, проходные производственных объединений «Прогресс» и «Омкшина».

Сейчас на этой территории необходимо отремонтировать тропиночную сеть и дорожное покрытие, высадить новые деревья и кустарники, обустроить газоны и цветники, модернизировать детские площадки и зоны отдыха.

После обновления сквера у жителей микрорайона и сотрудников расположенных поблизости учреждений появится комфортное место для отдыха и уютных прогулочных маршрутов, а юные омичи получат дополнительные возможности для занятий подвижными играми. **Площадь планируемого благоустройства составляет 28 000 кв.м.**

ЦИТАТА ОБЩЕСТВЕННОГО КУРАТОРА

« Территория имеет многолетнюю историю. Десятилетия тому назад рабочие завода шинной промышленности проводили здесь обеденные и свободные от работы часы, общаясь и играя в шашки и домино. Сейчас эту традицию поддерживают уже специалисты завода «Прогресс» – дети и внуки тех самых рабочих. Жители микрорайона привыкли в сквере встречать после школы детей, ожидать приема врача в поликлинике. Мы хотим вдохнуть новую жизнь в это место, сделать его интересным для всех жителей поселка Кордный. »

*Малютина Светлана Анатольевна,
председатель КТОС «Шинник»*

Территория в границах улиц Кирова – 15-й Рабочей

в Октябрьском округе





ФОРМИРОВАНИЕ
КОМФОРТНОЙ
ГОРОДСКОЙ СРЕДЫ



МЕСТОПОЛОЖЕНИЕ

г. Омск, ул. Кирова, 24



ОПИСАНИЕ ОБЪЕКТА

Предлагаемая к благоустройству территория – мини-сквер с транзитными пешеходными связями и зелеными насаждениями, прилегает к многоквартирному жилому дому №24 по ул. Кирова.

В ходе работ здесь необходимо отремонтировать тропиночную сеть и дорожное покрытие, привести в порядок деревья и кустарники, установить малые архитектурные формы. Обновленное общественное пространство станет комфортным для всех жителей.

Площадь планируемого благоустройства составляет 13 000 кв.м.



ПЛАНИРУЕМЫЕ ВИДЫ РАБОТ

- реконструкция пешеходно-тропиночных связей
- уходные мероприятия по зеленым насаждениям
- установка скамей, урн, вазонов


ЦИТАТА ОБЩЕСТВЕННОГО КУРАТОРА

« Удобный город – это город для людей! Город, в котором хочется жить, работать, растить детей, в котором созданы для этого все условия. »

*Хлынцева Наталья Эрнстовна,
председатель КТОС «Рубин»*

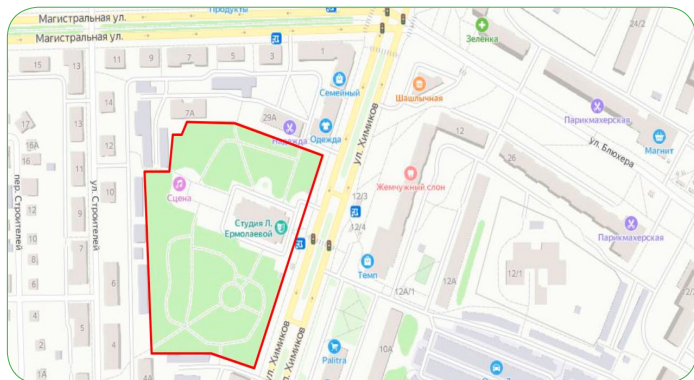


Сквер, прилегающий к городскому драматическому театру «Студия» Л. Ермолаевой» в Советском округе



МЕСТОПОЛОЖЕНИЕ

г. Омск, ул. Химикив, 27



ПЛАНИРУЕМЫЕ ВИДЫ РАБОТ

- обустройство пешеходно-тропиночных связей
- аварийно-восстановительные мероприятия по зеленым насаждениям
- организация освещения
- установка МАФ
- реконструкция сцены
- ремонт подпорной стенки с вмонтированными скамейками
- обустройство детской площадки и зон отдыха
- проработка вопроса размещения и функционирования краеведческой площадки (усадыбы)



ОПИСАНИЕ ОБЪЕКТА

Городской драматический театр «Студия» Л. Ермолаевой» (ранее ДК «Строитель») и сквер за ним, расположенные в городке Нефтяников, в 50-е годы стали центром, откуда началась активная жилищная застройка в границах улиц Мира–Химикив–Магистральная–Нефтезаводская.

С момента своего основания сквер не раз становился местом проведения различных культурных мероприятий, организованных как самим театром, так и администрацией Советского округа, общественными организациями. Театральные пикники и творческие вечера в сквере, детские квесты и фестивали помнят многие омичи.

Сейчас эта территория находится в запущенном состоянии, многие годы работы по благоустройству здесь не проводились. Чтобы облик и инфраструктура сквера соответствовали современным требованиям, в нем необходимо обустроить пешеходные дорожки, предусмотреть уходные работы за имеющимися зелеными насаждениями и поса-

дить новые деревья, оборудовать систему освещения, привести в порядок сцену, установить уличные торшеры и скамейки, обустроить детские игровые зоны, проработать с организаторами краеведческой площадки (усадыбы), открытой на территории сквера, режим и условия ее работы.

Площадь планируемого благоустройства составляет 25868 кв.м.

ЦИТАТА ОБЩЕСТВЕННОГО КУРАТОРА

« Название сквера говорит само за себя. Наши артисты часто выступают на этой площадке. Театральные пикники, творческие вечера, городские мероприятия, детские квесты и фестивали, организованные на благоустроенной обновленной территории, привлекут больше зрителей и сделают наш сквер центром притяжения всех горожан. »

*Сухонина Татьяна Николаевна,
директор театра*

Аллея братьев Сазоновых в Советском округе

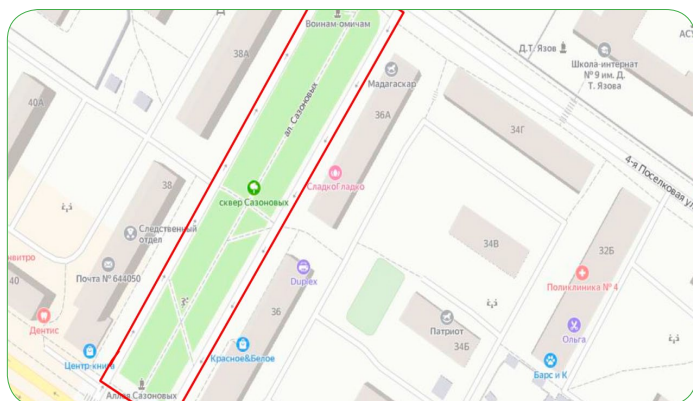


ФОРМИРОВАНИЕ
КОМФОРТНОЙ
ГОРОДСКОЙ СРЕДЫ



МЕСТОПОЛОЖЕНИЕ

г. Омск, просп. Мира, 38



ПЛАНИРУЕМЫЕ ВИДЫ РАБОТ

- обустройство пешеходно-тропиночных связей
- аварийно-восстановительные мероприятия по зеленым насаждениям
- организация освещения
- установка МАФ
- ремонт существующих проездов
- обустройство детской площадки и зоны отдыха населения



ОПИСАНИЕ ОБЪЕКТА

Территория располагается напротив Омского государственного технического университета (ОмГТУ). Аллею начали приводить в порядок в 2017 году. Здесь установили мемориальный камень-obelisk братьям Сазоновым, которые погибли во время выполнения боевых заданий в период Великой Отечественной войны, благоустроили ее входную часть и кронировали деревья. Благодаря этому аллея стала местом притяжения студентов, учащихся расположенной неподалеку школы № 109, их родителей и всех жителей микрорайона. Здесь проходят патриотические мероприятия и акции памяти, проводятся субботники по благоустройству, ежегодно с приходом весны городские службы высаживают цветы.

Для дальнейшего развития этой территории необходимо обустроить дополнительные дорожки и

зоны отдыха, организовать освещение, провести работы по уходу за зелеными насаждениями.

Площадь планируемого благоустройства составляет 9500 кв.м.

ЦИТАТА ОБЩЕСТВЕННОГО КУРАТОРА

« Молодежь должна знать и чтить память о героях войны, благодаря подвигу которых мы сейчас живем и дышим. Наши жители считают, что комплексное благоустройство сквера решит проблему сохранения и преобразования аллеи имени братьев Сазоновых и станет достойным подарком к 78-летию Победы в Великой Отечественной войне 1941-1945 годов. »

*Мельникова Людмила Ивановна,
председатель КТОС «Мирный»*

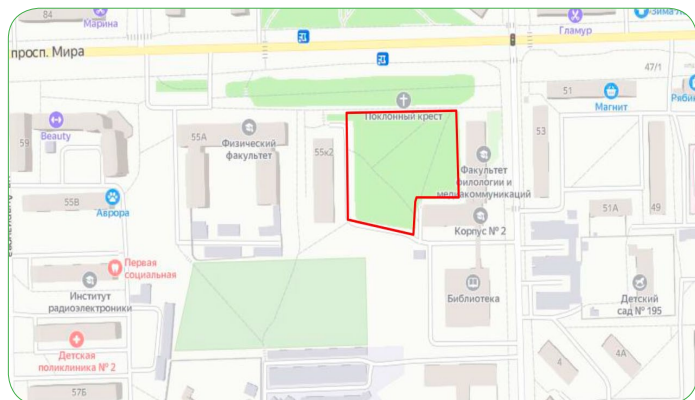
Территория, прилегающая к учебному корпусу № 2 ОмГУ им. Ф.М. Достоевского в Советском округе



ФОРМИРОВАНИЕ КОМФОРТНОЙ ГОРОДСКОЙ СРЕДЫ

МЕСТОПОЛОЖЕНИЕ

г. Омск, Просп. Мира, 55



ПЛАНИРУЕМЫЕ ВИДЫ РАБОТ

- обустройство входной группы с площадью
- обустройство аллей
- организация пешеходно-тропиночных связей
- обустройство тематических зон, зон отдыха и амфитеатра
- озеленение территории
- установка МАФ

ОПИСАНИЕ ОБЪЕКТА

Предлагаемая к благоустройству территория находится на пересечении пр. Мира и ул. Тварковского, между 1-м и 2-м корпусами Омского государственного университета им. Ф.М. Достоевского.

Сейчас это место напоминает заброшенный пустырь, ограниченный со стороны пр. Мира наземной теплотрассой. Студентами и сотрудниками университета территория используется как транзит – короткий путь к Храму Святой Татианы и общежитиям. Местные жители привыкли здесь выгуливать собак. Идеи, как можно преобразить это общественное пространство, обсуждались горожанами не раз. При должном внимании территория может стать новой точкой притяжения жителей городка Нефтяников – сквером с благоустроенными пешеходными дорожками и аллеями, площадками для отдыха, ожидания начала лекций и проведения мероприятий на открытом воздухе.

Площадь планируемого благоустройства составляет 6370 кв.м.

ЦИТАТА ОБЩЕСТВЕННОГО КУРАТОРА

« Этот земельный участок и территория находятся вдоль основной магистрали Советского округа – проспекта Мира, который считается лицом городка Нефтяников. И гордость омской науки – ОмГУ имени Ф.М. Достоевского должен иметь соответствующую статусу вуза федерального значения благоустроенную территорию. Это важно и для жителей, и для профессорско-преподавательского состава и для студентов. Сейчас эта территория требует внимания, а в нашем городе должно быть больше комфортных общественных пространств. »

*Сокин Алексей Анатольевич,
депутат Омского городского Совета*

Бульвар Федора Крылова

в Ленинском округе



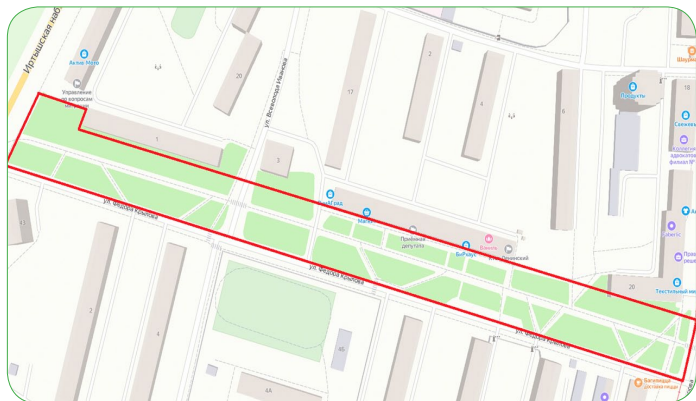


ФОРМИРОВАНИЕ
КОМФОРТНОЙ
ГОРОДСКОЙ СРЕДЫ



МЕСТОПОЛОЖЕНИЕ

г. Омск, ул. Серова, 20 – ул. Иртышская набережная, 42



ПЛАНИРУЕМЫЕ ВИДЫ РАБОТ

- замена тротуарной плитки
- посадка деревьев и кустарников
- установка малых архитектурных форм (урн, скамеек)



ОПИСАНИЕ ОБЪЕКТА

Пешеходный бульвар протяженностью почти 600 м связывает Иртышскую набережную с улицей Серова и представляет собой озелененную зону с дорожками для прогулок и тихого отдыха.

В ходе работ, проведенных в 2011 году, бульвар был вымощен плиткой, вдоль него появились скамейки для отдыха, газоны и клумбы, а главной достопримечательностью стала Аллея молодоженов из деревьев, которые высаживали жители ближайших домов в честь рождения своих семей.

За прошедшие годы маленькие саженцы превратились в большие деревья. Пришло время обновить территорию вокруг: заменить тротуарную плитку и малые архитектурные формы, обогатить существующие зеленые насаждения новыми видами деревьев и кустарников.

Площадь планируемого благоустройства составляет 8240 кв.м.

ЦИТАТА ОБЩЕСТВЕННОГО КУРАТОРА

« Формирование комфортной среды – это обо всем, что окружает нас. Дворы, зеленые парки, безопасные детские площадки – все это меняется для жителей. В Ленинском округе города Омска включены три объекта для голосования. Омичи! Выбирайте общественные территории и дизайн-проекты благоустройства, следите за реализацией победивших проектов, участвуйте в развитии нашего города Омска. Давайте создавать будущее вместе. »

*Цыганская Лариса Константиновна,
председатель правления Фонда ОиР ТОС ЛАО г. Омска*

Территория Площади праздников по ул. Я. Гашека в Ленинском округе


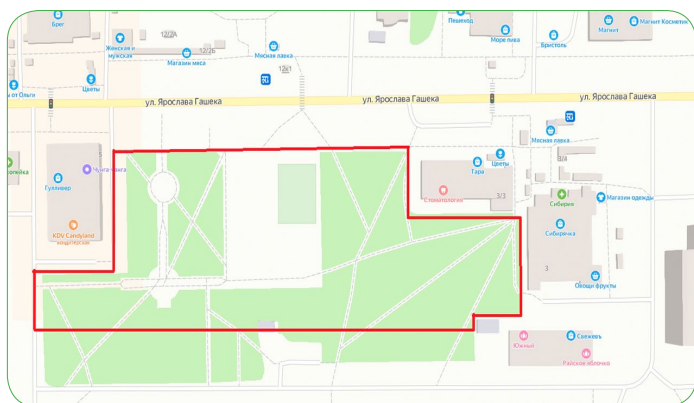


ФОРМИРОВАНИЕ КОМФОРТНОЙ ГОРОДСКОЙ СРЕДЫ



МЕСТОПОЛОЖЕНИЕ

г. Омск, ул. Гашека, 5/2



ПЛАНИРУЕМЫЕ ВИДЫ РАБОТ

- установка МАФ (урн, скамеек)
- устройство пешеходно-тропиночной сети из тротуарной плитки
- организация цветочных клумб
- организация зоны отдыха



ОПИСАНИЕ ОБЪЕКТА

Известная многим омичам территория находится в центре жилой застройки активно развивающегося микрорайона «Московка-2». Именно здесь в 2008 году на средства фонда «Обнаженные сердца» была открыта одна из первых инклюзивных игровых площадок. Позже на ее месте появилось многофункциональное пространство с современным игровым и спортивным комплексами, фонтаном, березовой рощей. Как в будни, так и по праздникам здесь встречаются люди самых разных возрастов. Без выступлений перед публикой юных артистов и чтецов теперь не обходится ни


один праздник микрорайона. Специально для этого оборудована сценическая площадка. В ходе благоустройства предлагается уделить внимание организации зон отдыха, устройству дорожно-тропиночной сети, которая для максимального удобства свяжет друг с другом все имеющиеся функциональные зоны, обновить малые архитектурные формы, украсить сквер новыми клумбами.

Площадь планируемого благоустройства составляет около 10 000 кв.м.



Сквер им. Анатолия Константиновича Серова

в Ленинском округе


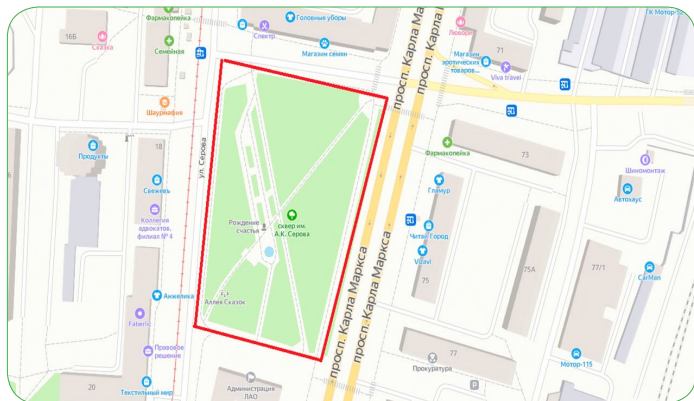


ФОРМИРОВАНИЕ
КОМФОРТНОЙ
ГОРОДСКОЙ СРЕДЫ



МЕСТОПОЛОЖЕНИЕ:

г. Омск, проспект К. Маркса, 62



ПЛАНИРУЕМЫЕ ВИДЫ РАБОТ:

- замена тротуарной плитки и устройство поребрика
- асфальтирование пешеходных дорожек
- ремонт и покраска ограждения
- ремонт подпорной стенки по периметру сквера
- ремонт линии наружного освещения
- организация цветочных клумб
- установка МАФ (урн, скамеек, вазонов)



ОПИСАНИЕ ОБЪЕКТА

Сквер расположен между проспектом Карла Маркса и улицей Серова, названной так в 1939 году в честь погибшего Героя Советского Союза летчика Анатолия Константиновича Серова. Небольшой, но уютный сквер был благоустроен в 1985 году в канун Всемирного фестиваля молодежи и студентов. Предложенная архитекторами планировка сквера с узловым местом – фонтаном, через которое проходит центральная аллея, сохранилась и сейчас. Сквер украшают цветочные газоны, клумбы с элементами вертикального озеленения, деревья хвойных и лиственных пород: голубые ели, сосны, березы, ивы и липы. Молодо-

жены приезжают сюда, чтобы сфотографироваться у скульптуры «Рождение счастья», молодые мамы гуляют с колясками, а шахматные фестивали, семейные эстафеты и конкурсы собирают вместе жителей всех возрастов.

В сквере обновят покрытие дорожек, разобьют цветники, отремонтируют ограждение и подпорную стенку, установят малые архитектурные формы, восстановят освещение.

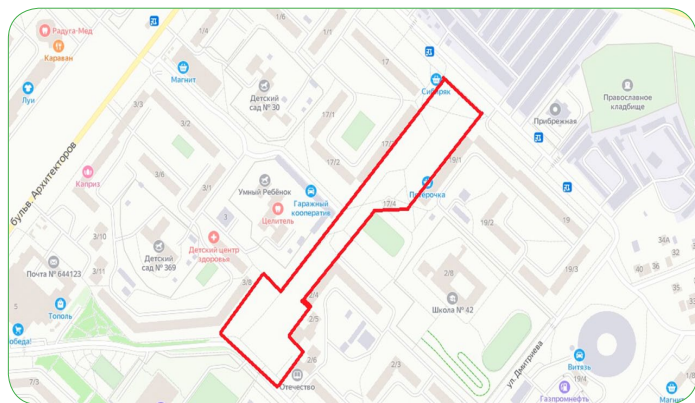
Площадь планируемого благоустройства составляет 10 847 кв. м.

Сквер в границах улицы Крупской и дублера улицы 70 лет Октября в 10 микрорайоне в Кировском округе



МЕСТОПОЛОЖЕНИЕ

г. Омск, ул. Крупской, 17/3



ПЛАНИРУЕМЫЕ ВИДЫ РАБОТ

- установка МАФ
- организация системы освещения
- работы по формированию зеленых насаждений
- ремонт асфальтобетонного покрытия пешеходных дорожек
- обустройство дополнительных пешеходных зон

ОПИСАНИЕ ОБЪЕКТА

Территория расположена в спальном районе Левобережья и связывает жилые дома по ул. Крупской с социальными учреждениями – школами № 42 и 135, детским садом № 30, библиотекой «Отечество», ледовой ареной им. Л. Киселева, магазинами.

Сама пешеходная зона, как и размещенное вдоль нее игровое оборудование: детские качели, карусели, песочницы, уже давно нуждаются в обновлении и ремонте. Чтобы это пространство вновь стало комфортным для всех, здесь необходимо заменить асфальтовое по-

крытие и сделать дополнительные удобные дорожки, установить освещение, привести в порядок имеющиеся деревья и кустарники. Благоустроенная территория станет продолжением работ, проведенных в 2017 году на участке от ледовой арены им. Л. Киселева до улицы 70 лет Октября и бульвара Архитекторов.

Площадь планируемого благоустройства составляет 27000 кв.м.

Территория бульвара Кузьмина в Кировском округе

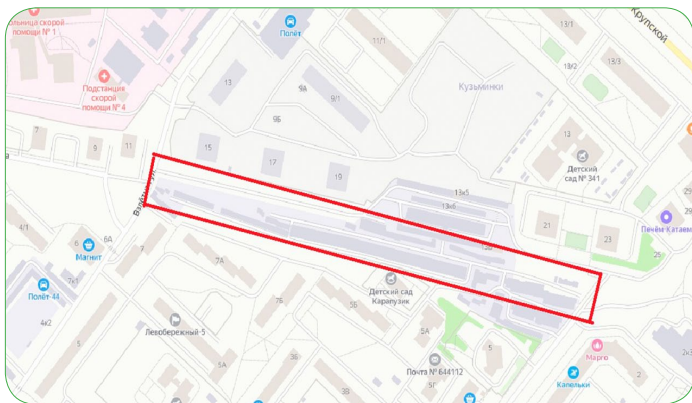


ФОРМИРОВАНИЕ
КОМФОРТНОЙ
ГОРОДСКОЙ СРЕДЫ



МЕСТОПОЛОЖЕНИЕ

г. Омск, бульвар Кузьмина, 11



ПЛАНИРУЕМЫЕ ВИДЫ РАБОТ

- планировка территории
- обустройство пешеходно-тропиночной сети
- установка МАФ
- организация системы освещения
- ремонт асфальтобетонного покрытия



ОПИСАНИЕ ОБЪЕКТА

Территория расположена внутри многоквартирной жилой застройки между улицами Туполева и Взлетная, на границе активно развивающегося микрорайона Кузьминки.

Там, где сейчас находятся только гаражные боксы для личного автотранспорта, нет ни освещения, ни тротуаров, может появиться благоустроенная зона отдыха с пешеходными дорожками, скамейками, озеленением и газонами.

Площадь планируемого благоустройства составляет 22000 кв.м.

ЦИТАТА ОБЩЕСТВЕННОГО КУРАТОРА

« В Кировском округе – три территории, за которые жители могут отдать свой голос. И именно от нас с вами зависит, какие из них попадут в лидеры народного голосования, а, значит, в дальнейшем будут изменены к лучшему. Я приглашаю всех принять активное участие в голосовании за выбор территорий, которые планируются к благоустройству в 2023 году. Мы вместе сделаем город Омск лучше! »

*Астафьев Максим Алексеевич,
депутат Омского городского Совета,
директор по коммуникациям АО «АК «Омскгазрегас»*

Сквер по улице Суворова в Кировском округе



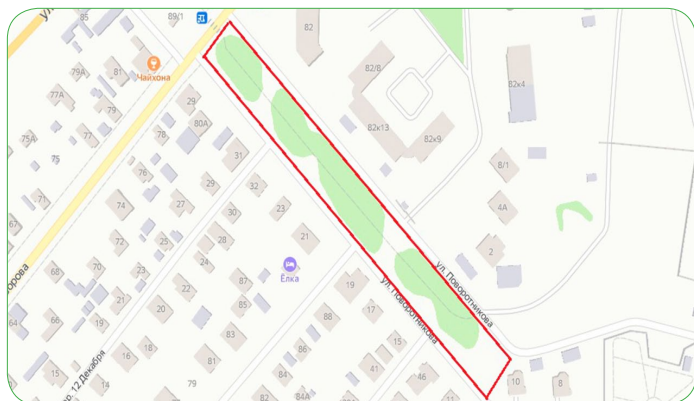


ФОРМИРОВАНИЕ
КОМФОРТНОЙ
ГОРОДСКОЙ СРЕДЫ



МЕСТОПОЛОЖЕНИЕ

г. Омск, ул. Суворова, 82



ПЛАНИРУЕМЫЕ ВИДЫ РАБОТ

- установка МАФ
- организация системы освещения
- работы по формированию зеленых насаждений
- ремонт асфальтобетонного покрытия пешеходных дорожек
- обустройство дополнительных пешеходных зон



ОПИСАНИЕ ОБЪЕКТА

Сквер, расположенный в Старом Кировске на ул. Поворотникова в районе пересечения с ул. Суворова, официально появился на карте города в 2018 году. Давно существующим зеленым массивом жители близлежащих домов привыкли пользоваться как транзитной территорией до остановки общественного транспорта. Несколько лет назад благодаря поддержке предпринимателей здесь удалось навести порядок: спилить старые деревья и высадить новые, разбить цветочные клумбы, установить лавочки.

Поддержать уже выполненные работы предлагается новым этапом благоустройства: решить вопрос с освещением, заменить покрытие на пешеходных дорожках, обустроить дополнительные зоны отдыха, обеспечить должный уход за зелеными насаждениями.

Площадь планируемого благоустройства составляет 7500 кв.м.



КАК ПРОГОЛОСОВАТЬ?

Выбрать объект можно на сайте

55.gorodsreda.ru

Для того чтобы голос был учтен, необходимо авторизоваться через портал Госуслуг или по номеру телефона.



Во втором случае на телефон голосующего поступит входящий вызов. Последние четыре цифры номера – код для авторизации.

X-XXX-XXX-**XX-XX**

Или придет СМС-сообщение с кодом для авторизации



минимальный
возраст
для голосования



голос
у каждого
участника

ЖИЛЬЕ
И ГОРОДСКАЯ СРЕДА
НАЦИОНАЛЬНЫЕ
ПРОЕКТЫ
РОССИИ



Минцифры
России



МИНСТРОЙ
РОССИИ



#городаменяютсядлянас
#gorodsreda55

