

ПОСТАНОВЛЕНИЕ АДМИНИСТРАЦИИ ГОРОДА ОМСКА

от 11 сентября 2013 года № 1000-п

Об утверждении перечня земельных участков, государственная собственность на которые не разграничена, предоставляемых в собственность бесплатно отдельным категориям граждан для индивидуального жилищного строительства

В соответствии с Законом Омской области «О регулировании земельных отношений в Омской области», постановлением Правительства Омской области от 29 июня 2011 года № 115-п «О мерах по реализации Закона Омской области «О регулировании земельных отношений в Омской области», руководствуясь Федеральным законом «Об общих принципах организации местного самоуправления в Российской Федерации», Уставом города Омска, постановляю:

1. Утвердить перечень земельных участков, государственная собственность на которые не разграничена, предоставляемых в собственность бесплатно отдельным категориям граждан для индивидуального жилищного строительства, согласно приложению к настоящему постановлению.

2. Департаменту информационной политики Администрации города Омска опубликовать настоящее постановление в средствах массовой информации и разместить в сети «Интернет» на официальном сайте Администрации города Омска.

Мэр города Омска

В.В. Двораковский

Приложение
к постановлению Администрации города Омска
от 11 сентября 2013 года № 1000-п

ПЕРЕЧЕНЬ

земельных участков, государственная собственность на которые не разграничена, предоставляемых в собственность бесплатно отдельным категориям граждан для индивидуального жилищного строительства

№ п/п	Кадастровый номер земельного участка	Площадь, кв. м	Местоположение земельного участка
1	2	3	4
1	55:36:180103:529	815	Северо-западнее 5-этажного жилого дома № 356 по улице Маргелова в Ленинском административном округе города Омска, земельный участок 471
2	55:36:180103:530	826	Омская область, город Омск, Ленинский административный округ, улица Маргелова, северо-западнее 5-этажного жилого дома № 356, земельный участок № 468
3	55:36:180103:531	816	Омская область, город Омск, Ленинский административный округ, улица Маргелова, северо-западнее 5-этажного жилого дома № 356, земельный участок № 469
4	55:36:180103:532	815	Омская область, город Омск, Ленинский административный округ, улица Маргелова, северо-западнее 5-этажного жилого дома № 356, земельный участок № 485
5	55:36:180103:533	815	Омская область, город Омск, Ленинский административный округ, улица Маргелова, северо-западнее 5-этажного жилого дома № 356, земельный участок № 487
6	55:36:180103:534	815	Омская область, город Омск, Ленинский административный округ, улица Маргелова, северо-западнее 5-этажного жилого дома № 356, земельный участок № 484
7	55:36:180103:535	815	Омская область, город Омск, Ленинский административный округ, улица Маргелова, северо-западнее 5-этажного жилого дома № 356, земельный участок № 481

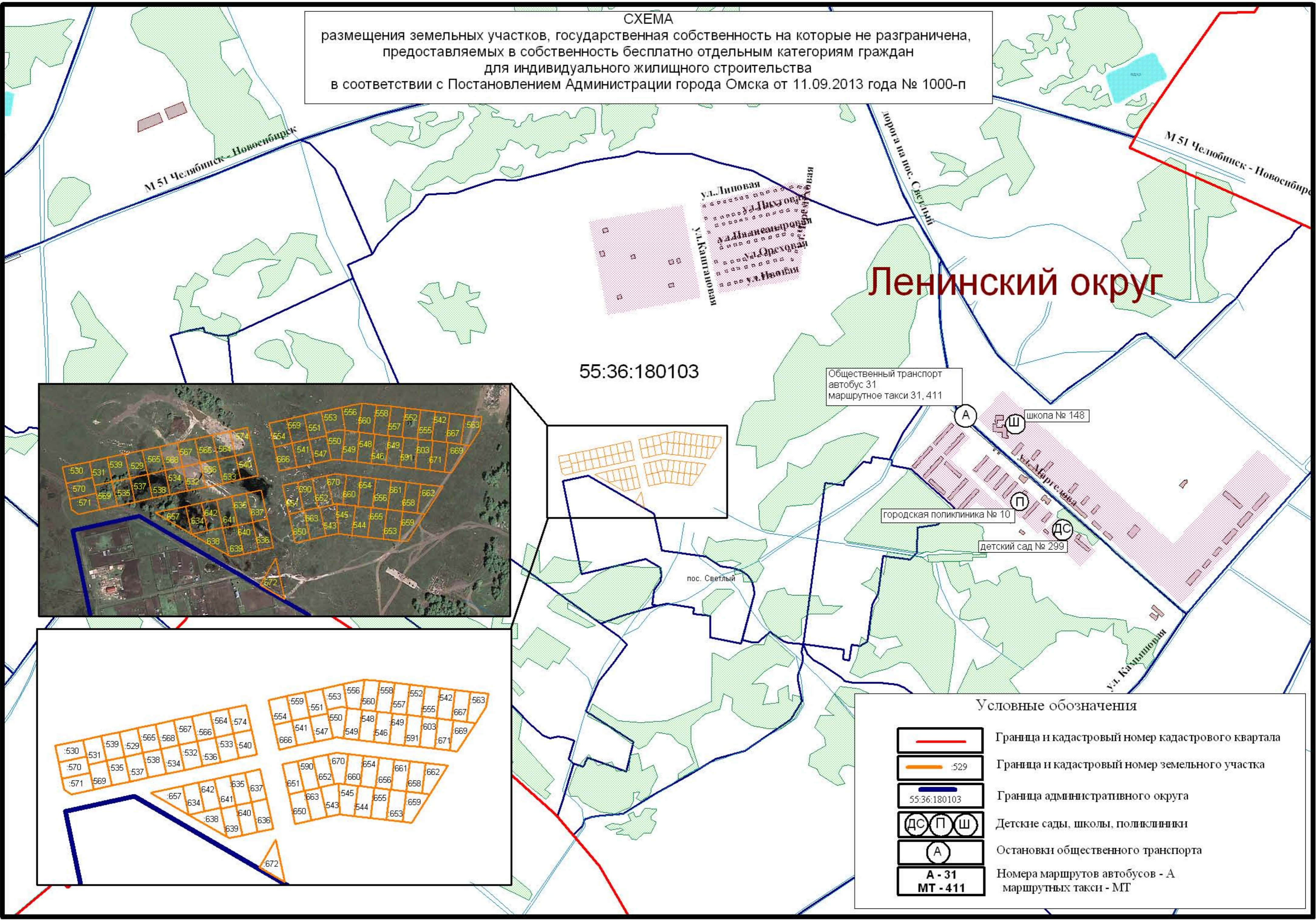


1	2	3	4
68	55:36:180103:662	816	Омская область, город Омск, Ленинский административный округ, улица Маргелова, северо-западнее 5-этажного жилого дома № 356, земельный участок № 533
69	55:36:180103:663	855	Омская область, город Омск, Ленинский административный округ, улица Маргелова, северо-западнее 5-этажного жилого дома № 356, земельный участок № 535
70	55:36:180103:666	800	Омская область, город Омск, Ленинский административный округ, улица Маргелова, северо-западнее 5-этажного жилого дома № 356, земельный участок № 502
71	55:36:180103:667	800	Омская область, город Омск, Ленинский административный округ, улица Маргелова, северо-западнее 5-этажного жилого дома № 356, земельный участок № 500
72	55:36:180103:669	800	Омская область, город Омск, Ленинский административный округ, улица Маргелова, северо-западнее 5-этажного жилого дома № 356, земельный участок № 513
73	55:36:180103:670	816	Омская область, город Омск, Ленинский административный округ, северо-западнее 5-этажного жилого дома № 356 по улице Маргелова, земельный участок № 527
74	55:36:180103:671	800	Омская область, город Омск, Ленинский административный округ, улица Маргелова, северо-западнее 5-этажного жилого дома № 356, земельный участок № 512
75	55:36:180103:672	807	Омская область, город Омск, Ленинский административный округ, улица Маргелова, северо-западнее 5-этажного жилого дома № 356, земельный участок № 543

Алексей

Сейф

СХЕМА
 размещения земельных участков, государственная собственность на которые не разграничена,
 предоставляемых в собственность бесплатно отдельным категориям граждан
 для индивидуального жилищного строительства
 в соответствии с Постановлением Администрации города Омска от 11.09.2013 года № 1000-п



М 51 Челябинск - Новосибирск

М 51 Челябинск - Новосибирск

Ленинский округ

55:36:180103

Общественный транспорт
 автобус 31
 маршрутное такси 31, 411



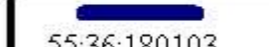


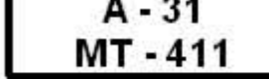
школа № 148

городская поликлиника № 10

детский сад № 299

пос. Светлый

Условные обозначения

-  Граница и кадастровый номер кадастрового квартала
-  Граница и кадастровый номер земельного участка
-  Граница административного округа
-  Детские сады, школы, поликлиники
-  Остановки общественного транспорта
-  Номера маршрутов автобусов - А
маршрутных такси - МТ