

Омский городской Совет

Р Е Ш Е Н И Е

18 декабря 2019 года

№ 192

г. Омск

О внесении изменений в Правила землепользования и застройки муниципального образования городской округ город Омск Омской области, утвержденные Решением Омского городского Совета от 10.12.2008 № 201

Статья 1.

В приложении № 1 «Карта градостроительного зонирования территорий города Омска» к Правилам землепользования и застройки муниципального образования городской округ город Омск Омской области, утвержденным Решением Омского городского Совета от 10.12.2008 № 201, изложить в новой редакции следующие территориальные зоны:

- ПЗ-1963, ИТ2 согласно приложению № 1 к настоящему Решению;
- ЖЗ-1517, ОД1-1733, ИТ2 согласно приложению № 2 к настоящему Решению;
- ОД1-1705, ИТ2 согласно приложению № 3 к настоящему Решению;
- ОД1-1762, ОД2-1847, ЖЗ-1508, ПЗ-1961, ИТ2 согласно приложению № 4 к настоящему Решению;
- Р4-2059, Р4-2060, Л-1602, Л-1609, Л-2701, Л-2294, П1-1895, П1-2332, П2-1898, ПЗ-1952, ПЗ-1957, ПЗ-1966, ПЗ-1968, ПЗ-1981, СН2-2071, Ж5-2699, ИТ2, ИТ1-1574, исключив территориальные зоны Ж1-2877, Ж1-2878, Ж1-2879, СХ2-2390, выделив территориальную зону Л с номером 3165, две территориальные зоны ЛР с номерами 3164, 3166, две территориальные зоны Р4 с номерами 3139, 3174, территориальную зону П2 с номером 3175, согласно приложению № 5 к настоящему Решению;
- ОД1-1803, ИТ2 согласно приложению № 6 к настоящему Решению;
- ЖЗ-1428, ИТ2 согласно приложению № 7 к настоящему Решению;
- СХ1-2095, ЖЗ-1462, Р4-2051, ИТ2 согласно приложению № 8 к настоящему Решению;

- ЖЗ-1467, ОД2-1827, ОД2-2291, ИТ2, выделив территориальную зону ОД1 с номером 3207, согласно приложению № 9 к настоящему Решению;
- Ж4-1526, ИТ2 согласно приложению № 10 к настоящему Решению;
- ОД1-933, Ж4-647, ПЗ-3109 согласно приложению № 11 к настоящему Решению;
- ОД1-1631, ЖЗ-1436, ИТ2 согласно приложению № 12 к настоящему Решению;
- Ж2-1413, Ж4-1535, ОД5-2571, ПЗ-1950, ИТ2, исключив территориальную зону Ж2-1414, согласно приложению № 13 к настоящему Решению;
- СХ1-1327, ИТ2 согласно приложению № 14 к настоящему Решению;
- ЖЗ-57, ИТ2-441 согласно приложению № 15 к настоящему Решению;
- ЖЗ-61, ОД1-228, ИТ2-1373, выделив две территориальные зоны ОДЗ с номерами 3187, 3188, три территориальные зоны ОД5 с номерами 3189, 3190, 3191, согласно приложению № 16 к настоящему Решению;
- Ж4-74, Ж1-2, ИТ2-1373 согласно приложению № 17 к настоящему Решению;
- Р6-404, Ж1-22, Ж4-101, ИТ2-1373, выделив территориальную зону ОД1 с номером 3195, территориальную зону Р6 с номером 3196, согласно приложению № 18 к настоящему Решению;
- ОДЗ-283, Р1-375, ЖЗ-49, ОД1-253, ИТ2-1373, выделив территориальную зону ОД7 с номером 3160, территориальную зону ОД1 с номером 3172, согласно приложению № 19 к настоящему Решению.

Статья 2.

1. К настоящему Решению в обязательном порядке прилагаются сведения об установленных либо измененных настоящим Решением границах территориальных зон, содержащие графическое описание местоположения границ территориальных зон, перечень координат характерных точек этих границ в системе координат, используемой для ведения Единого государственного реестра недвижимости, для направления их в орган регистрации прав.

Сведения оформлены в формате электронного документа, созданного в виде файлов с использованием схем для формирования документов в формате XML, обеспечивающих считывание и контроль за содержащимися в них данными.

Ввиду оформления указанных сведений в формате электронного документа данные сведения не входят в состав текстовой и графической частей настоящего Решения и не подлежат опубликованию в порядке, установленном для официального опубликования муниципальных правовых актов города Омска в официальных печатных изданиях органов местного самоуправления города Омска.

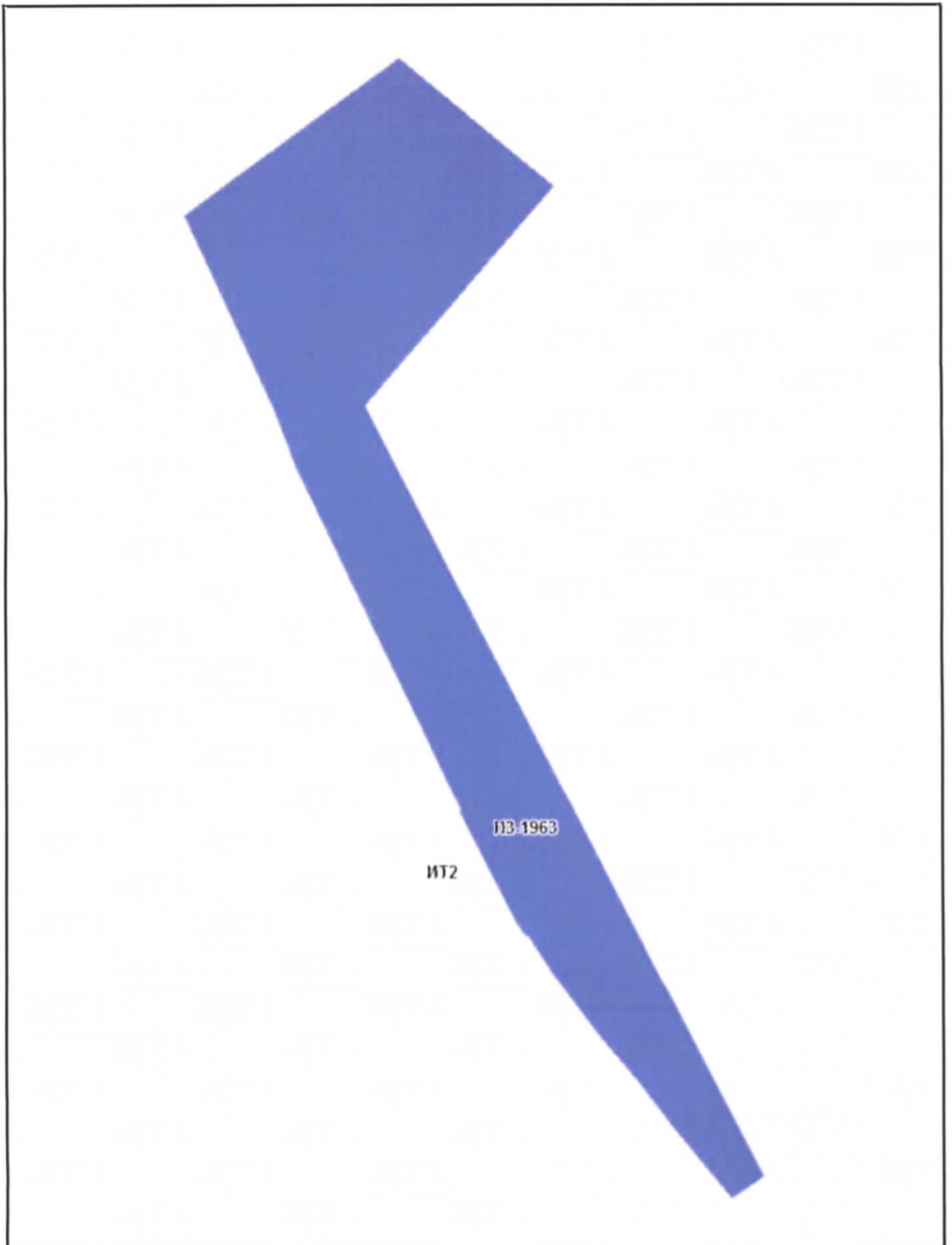
2. Настоящее Решение подлежит официальному опубликованию.

3. Контроль за исполнением настоящего Решения возложить на комитет Омского городского Совета по вопросам градостроительства, архитектуры и землепользования.


Мэр города Омска
24 декабря 2019 года



О.Н. Фадина



Приложение № 2
к Решению Омского городского Совета
от 18 декабря 2019 года № 192

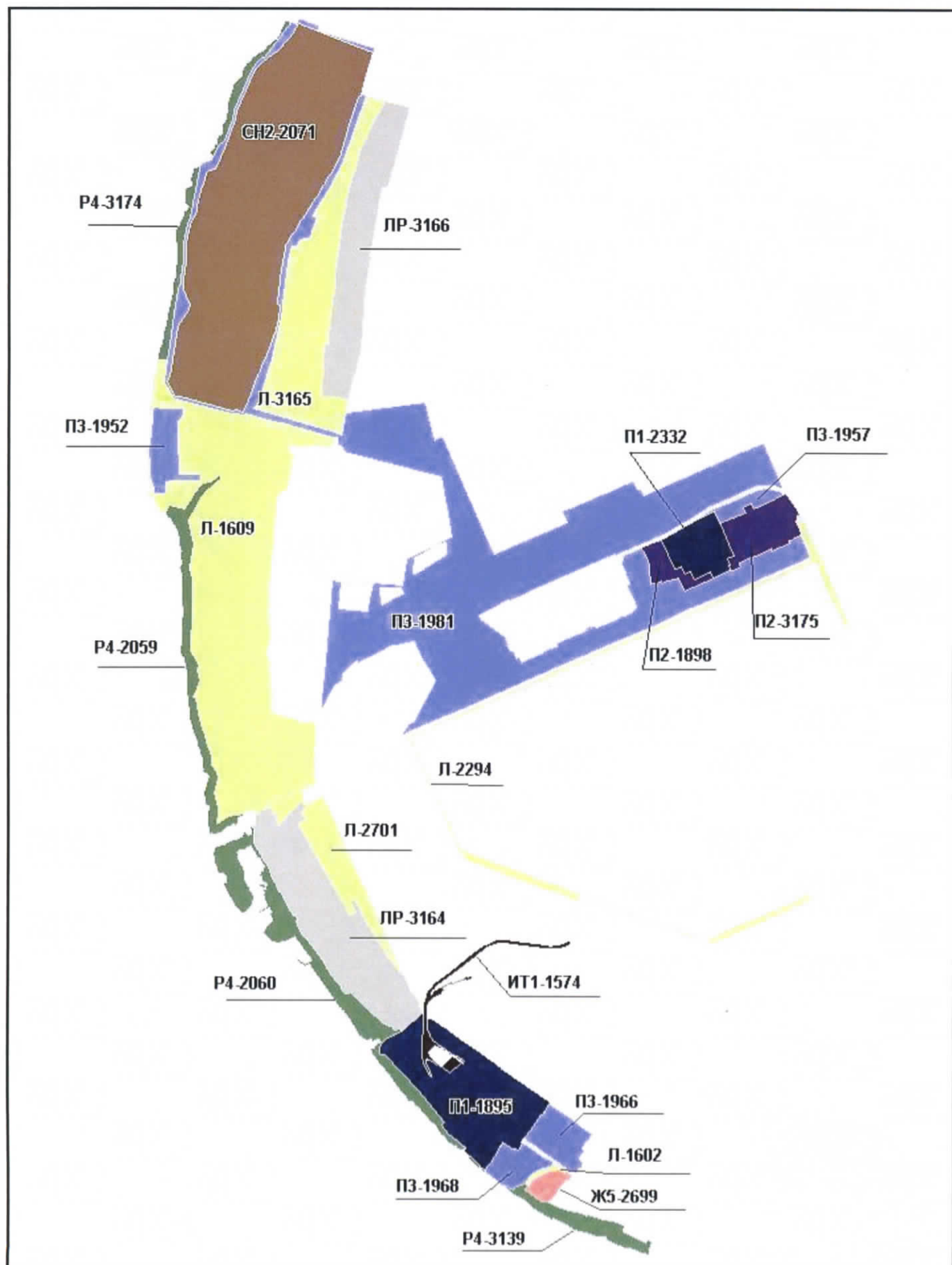




Приложение № 4
к Решению Омского городского Совета
от 18 декабря 2019 года № 192




Приложение № 5
к Решению Омского городского Совета
от 18 декабря 2019 года № 192

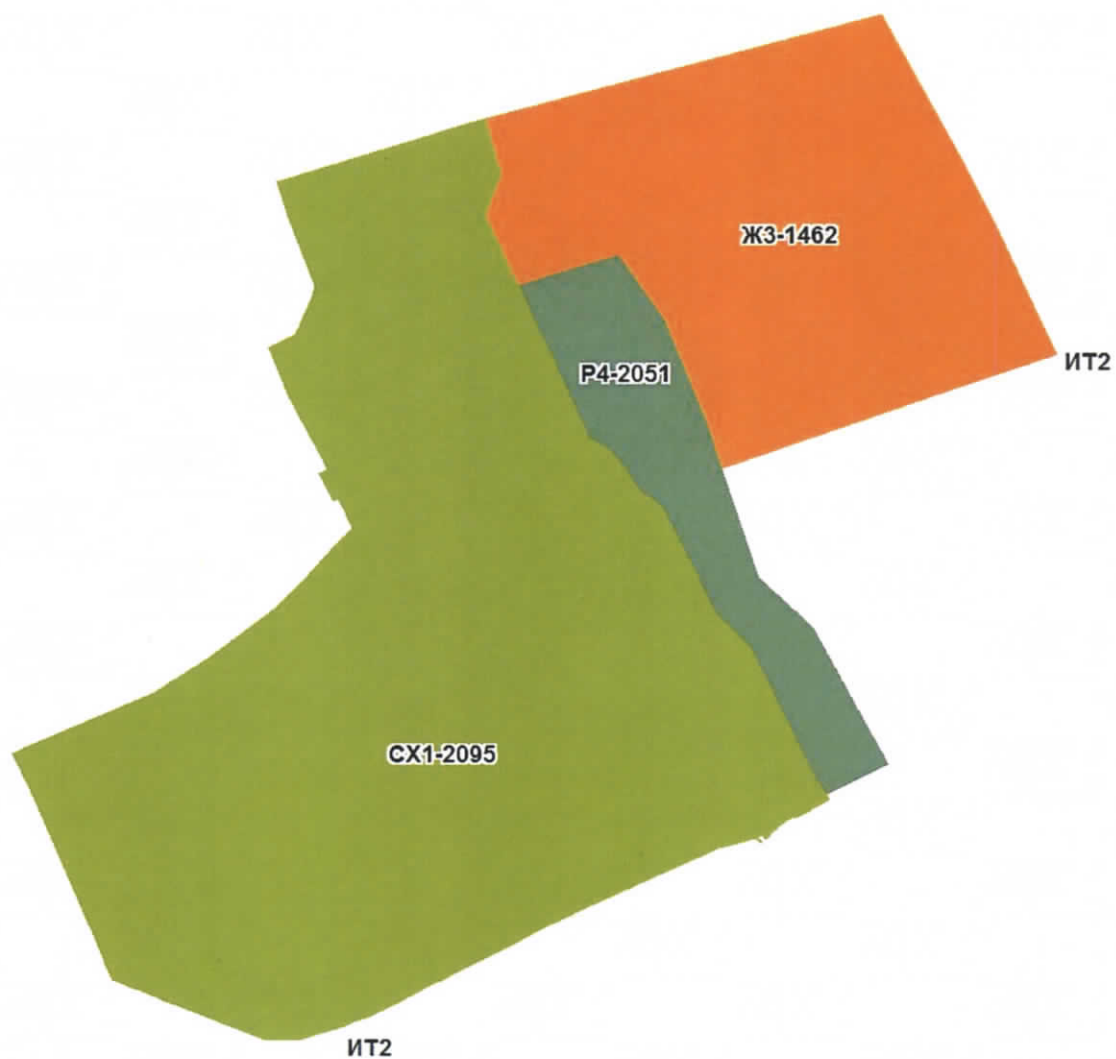


Приложение № 6
к Решению Омского городского Совета
от 18 декабря 2019 года № 192

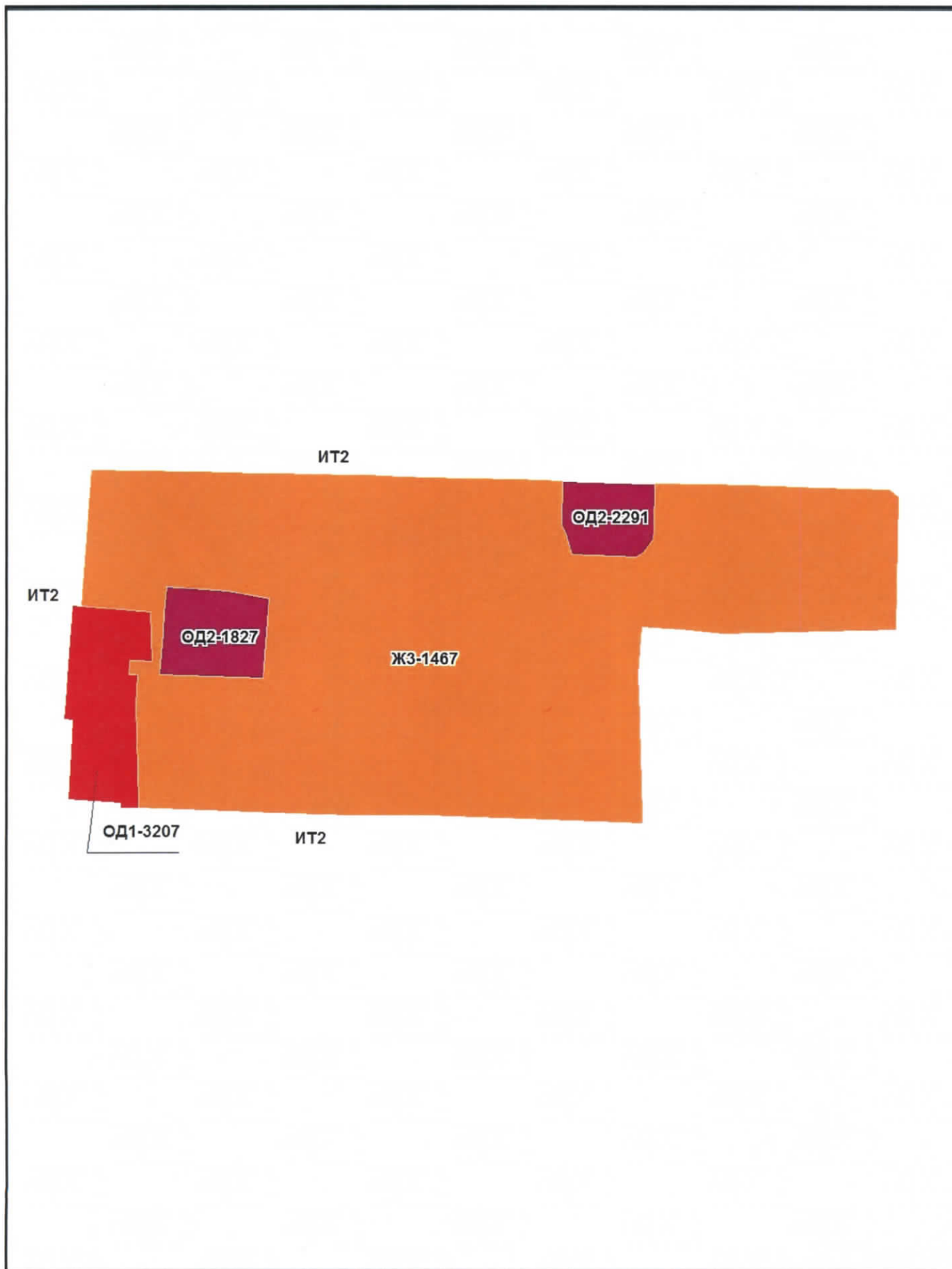





Приложение № 8
к Решению Омского городского Совета
от 18 декабря 2019 года № 192




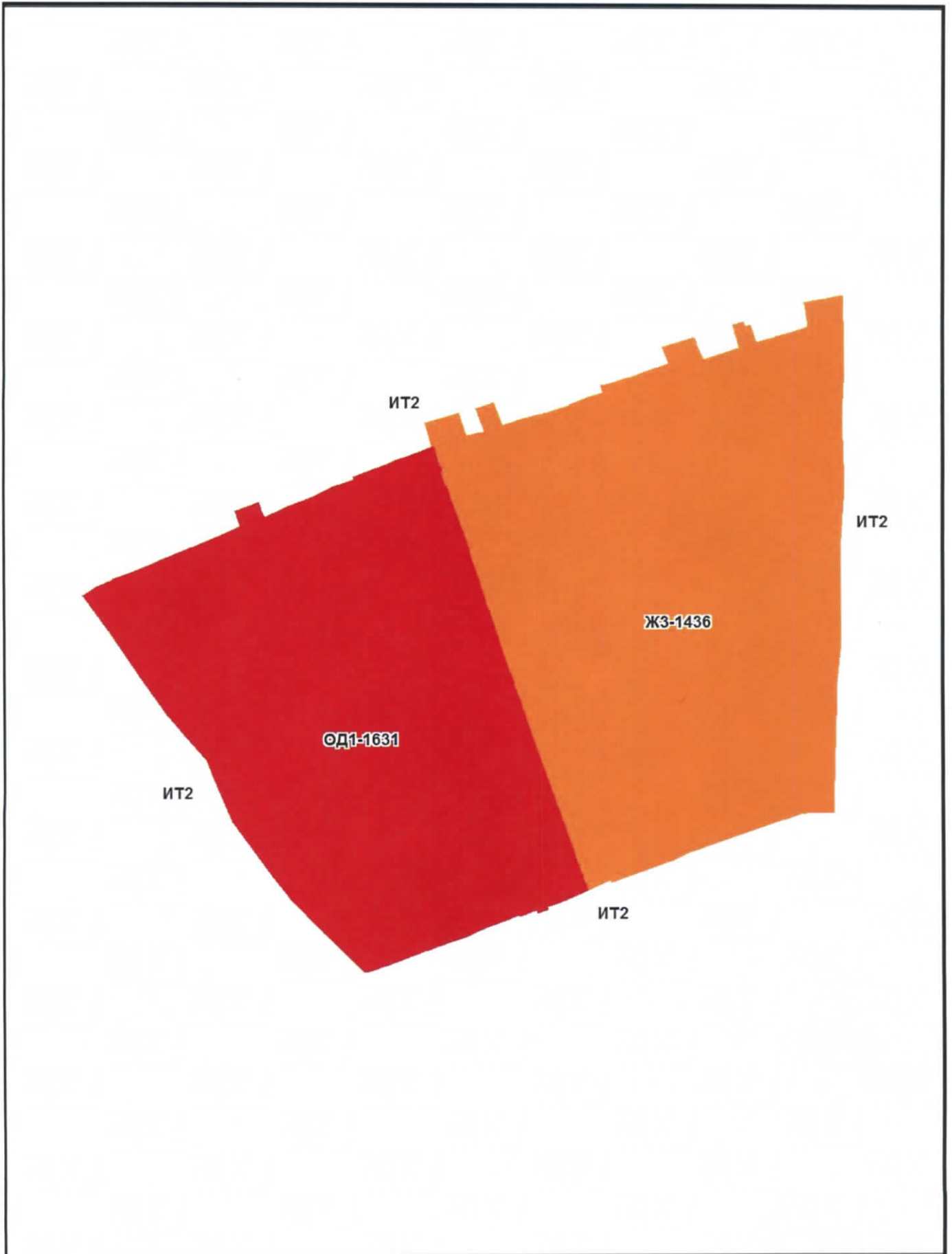
Приложение № 9
к Решению Омского городского Совета
от 18 декабря 2019 года № 192



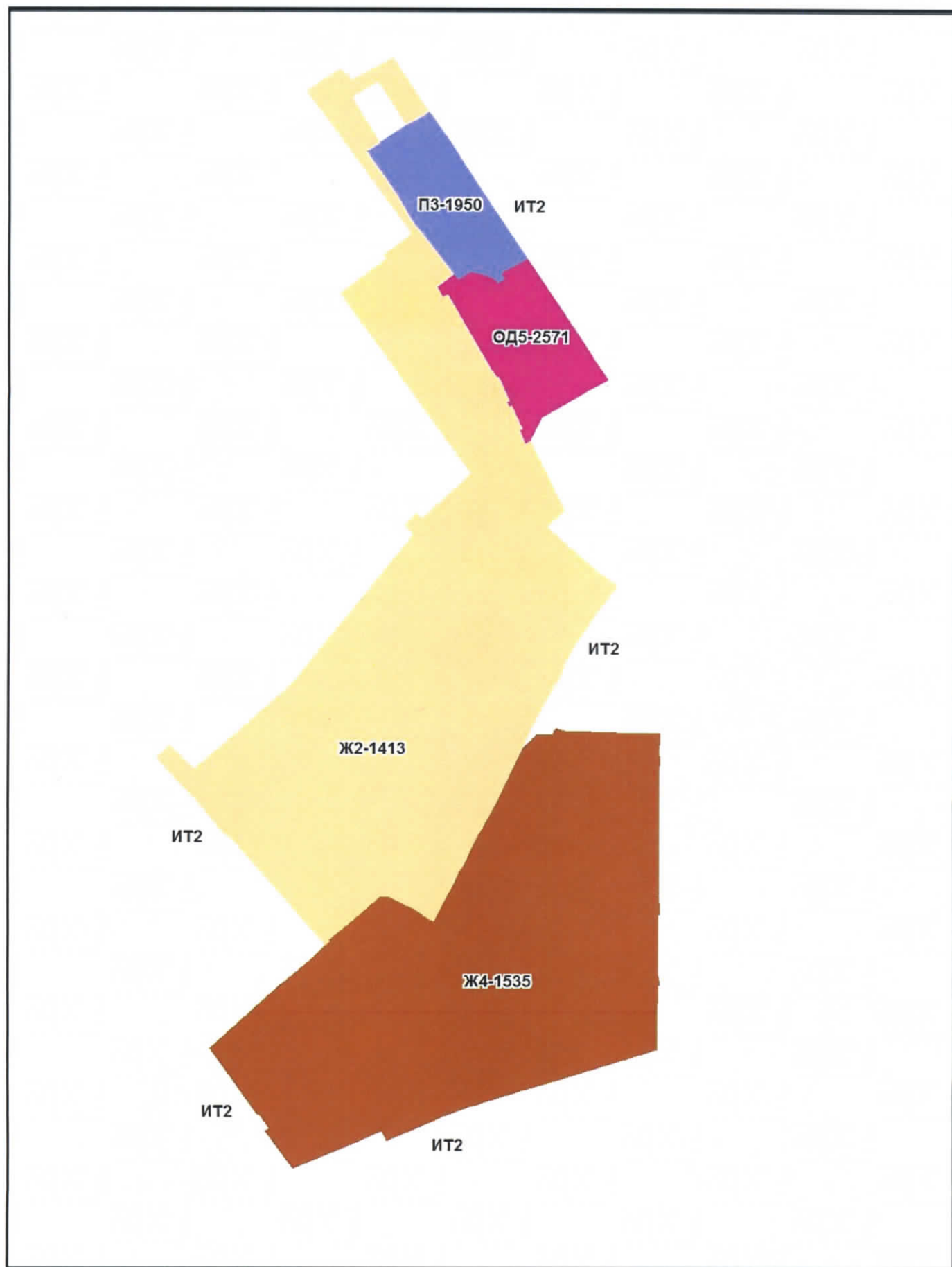


Приложение № 11
к Решению Омского городского Совета
от 18 декабря 2019 года № 192






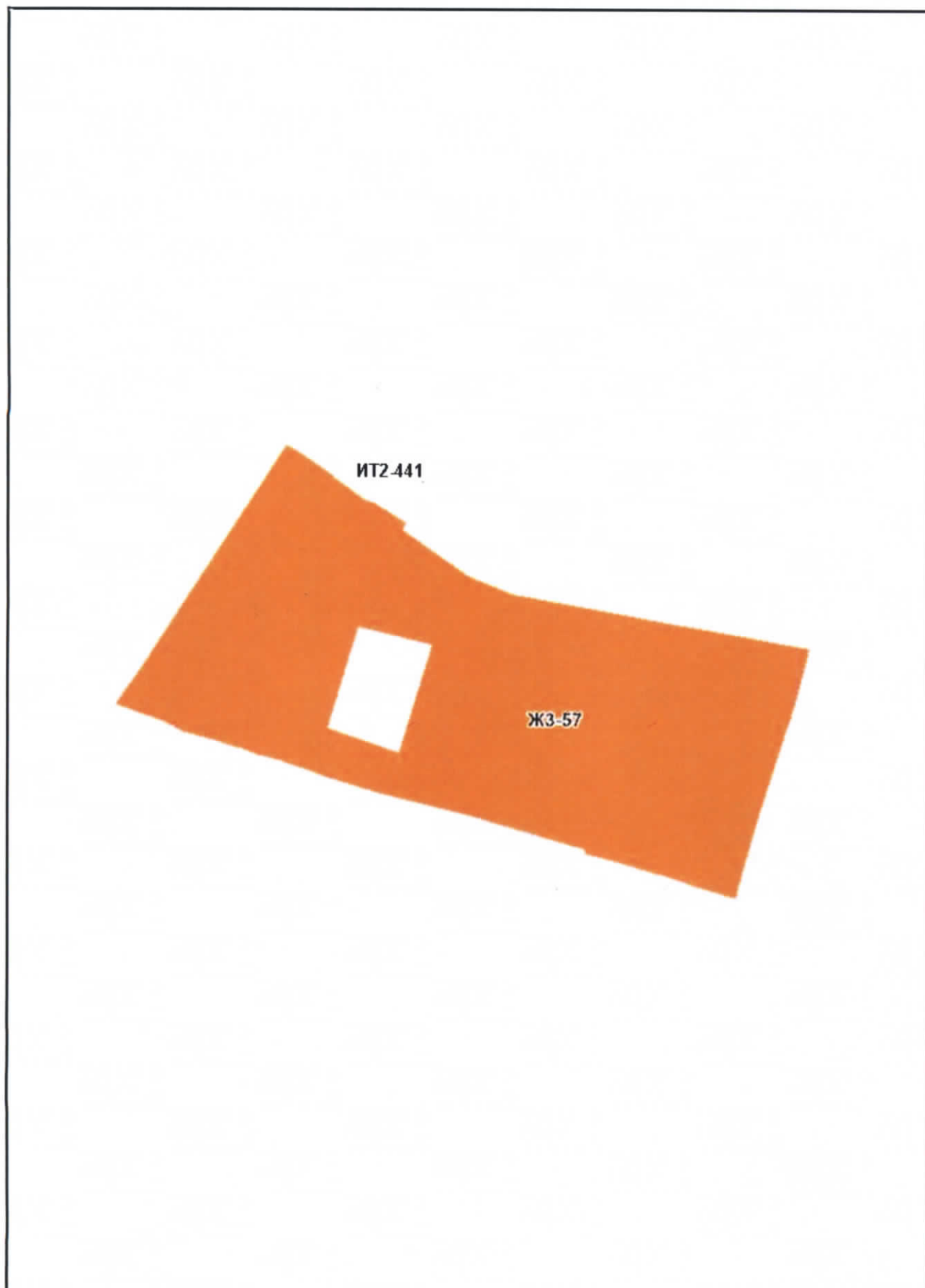
Приложение № 13
к Решению Омского городского Совета
от 18 декабря 2019 года № 192



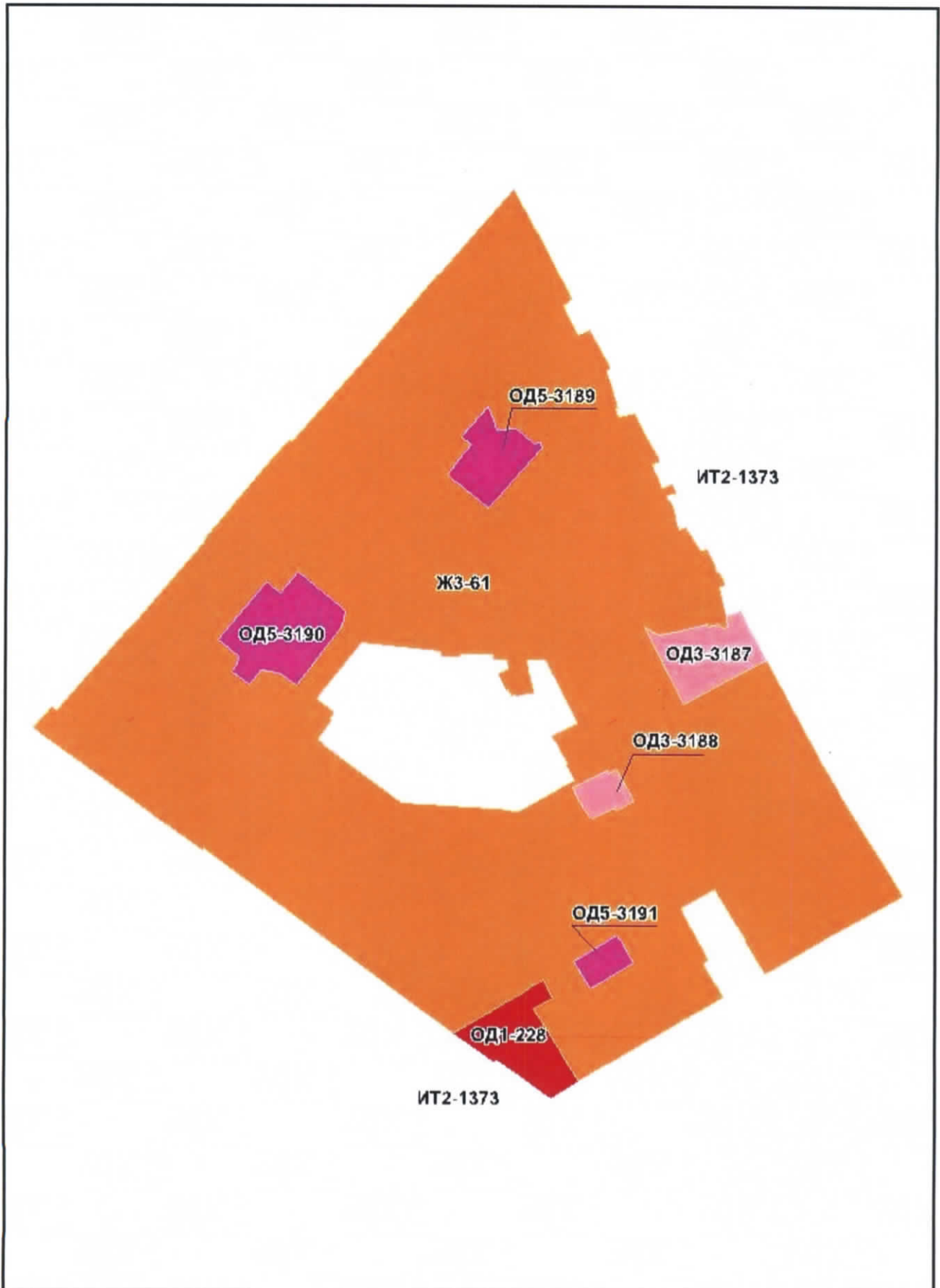
Приложение № 14
к Решению Омского городского Совета
от 18 декабря 2019 года № 192



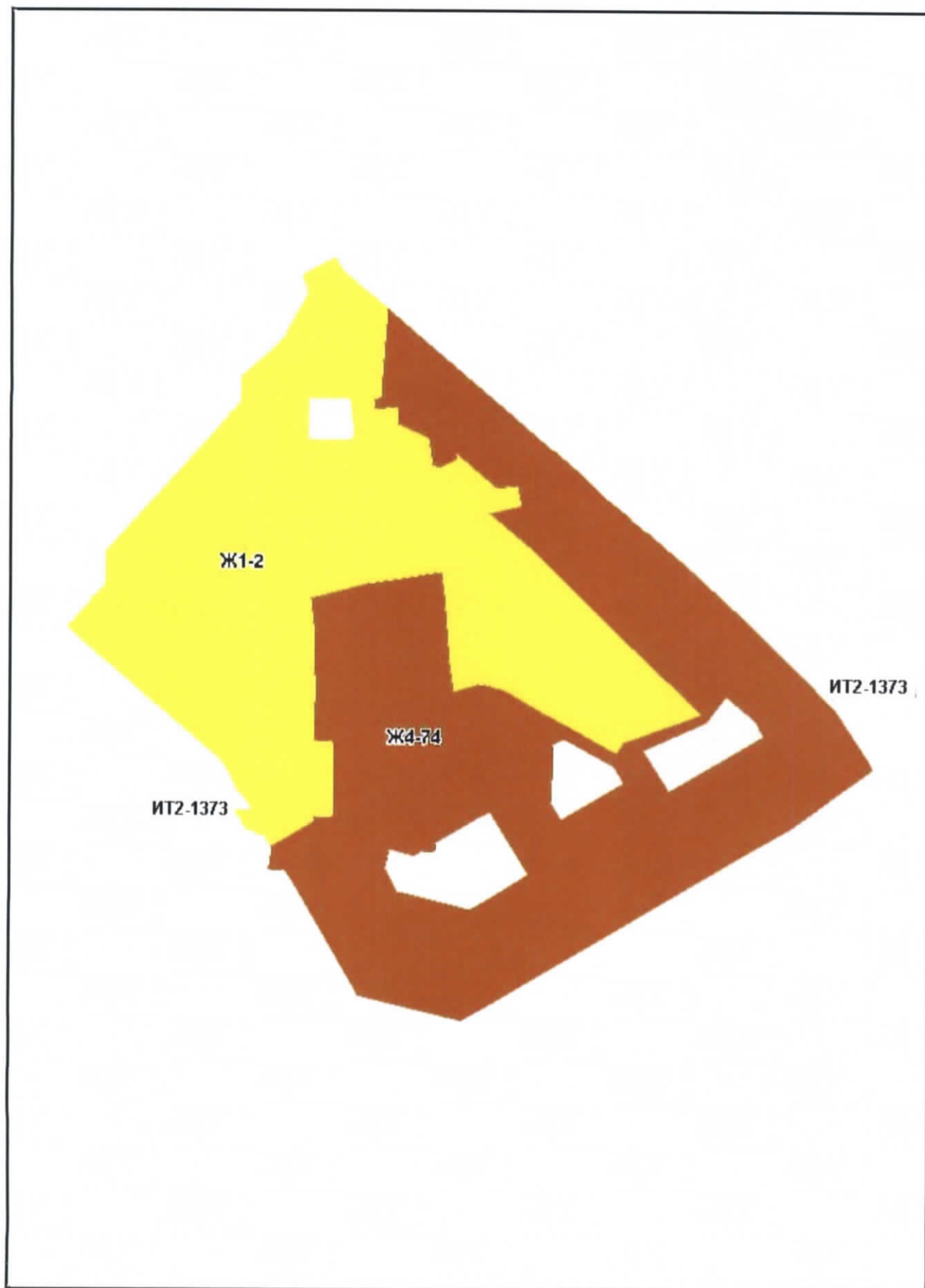
Приложение № 15
к Решению Омского городского Совета
от 18 декабря 2019 года № 192



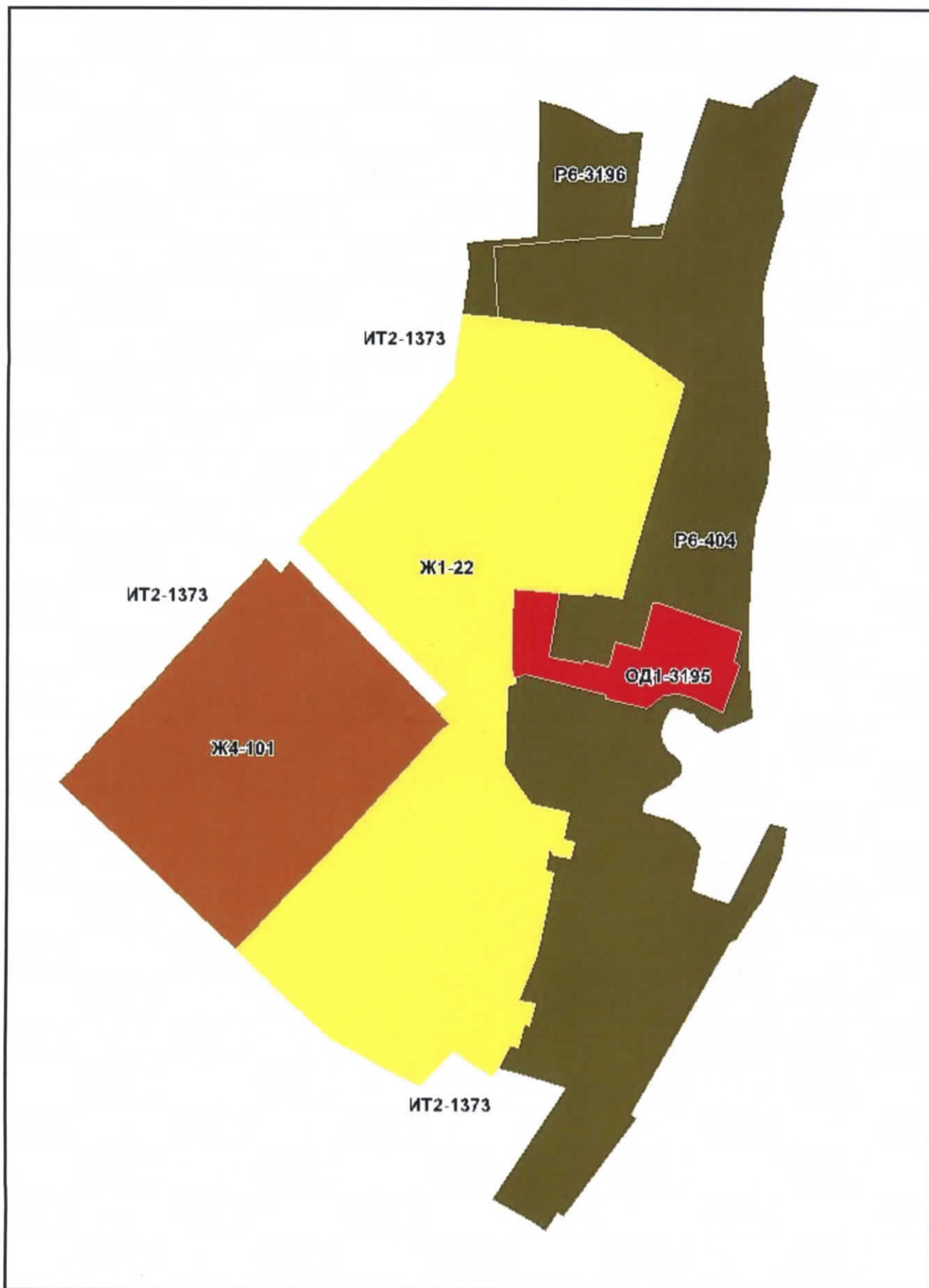
Приложение № 16
к Решению Омского городского Совета
от 18 декабря 2019 года № 192



Приложение №17
к Решению Омского городского Совета
от 18 декабря 2019 года № 192



Приложение №18
к Решению Омского городского Совета
от 18 декабря 2019 года № 192



Приложение №19
к Решению Омского городского Совета
от 18 декабря 2019 года № 192

