



Омский городской Совет

РЕШЕНИЕ

22 июня 2022 года

№ 432

г. Омск

О внесении изменений в Правила землепользования и застройки муниципального образования городской округ город Омск Омской области, утвержденные Решением Омского городского Совета от 10.12.2008 № 201

Статья 1.

В приложении № 1 «Карта градостроительного зонирования территорий муниципального образования городской округ город Омск Омской области» к Правилам землепользования и застройки муниципального образования городской округ город Омск Омской области, утвержденным Решением Омского городского Совета от 10.12.2008 № 201:

- 1) изложить в новой редакции:
 - территориальные зоны О-2/288, Ж-1/422, Р-1/289 согласно приложению № 1 к настоящему Решению;
 - территориальные зоны Ж-1/404, ОД-1/257, исключив территориальную зону Ж-1/387, согласно приложению № 2 к настоящему Решению;
 - территориальные зоны Ж-4/163, Р-1/199, Н-2/2, Н-3/11, Ж-2/76, выделив территориальную зону С с номером 30, согласно приложению № 3 к настоящему Решению;
 - подзону П-1.2/68 территориальной зоны П-1 согласно приложению № 4 к настоящему Решению;
 - территориальную зону ОЖ-2/26 согласно приложению № 5 к настоящему Решению;
 - территориальную зону Ж-1/73 согласно приложению № 6 к настоящему Решению;
 - территориальную зону ОЖ-1/36 согласно приложению № 7 к настоящему Решению;
- 2) исключить территориальную зону ОЖ-2/32, выделив территориальную зону Ж-1 с номером 442, согласно приложению № 8 к настоящему Решению;

3) буквенно-цифровой код территориальной зоны Ж-2/134 заменить буквенно-цифровым кодом Ж-2/67 согласно приложению № 9 к настоящему Решению.

Статья 2.

1. К настоящему Решению в обязательном порядке прилагаются сведения об установленных либо измененных настоящим Решением границах территориальных зон, содержащие графическое описание местоположения границ территориальных зон, перечень координат характерных точек этих границ в системе координат, используемой для ведения Единого государственного реестра недвижимости, для направления их в орган регистрации прав.

Сведения оформлены в формате электронного документа, созданного в виде файлов с использованием схем для формирования документов в формате XML, обеспечивающих считывание и контроль за содержащимися в них данными.

Ввиду оформления указанных сведений в форме графического описания местоположения границ территориальных зон в формате электронного документа данные сведения не входят в состав текстовой и графической частей настоящего Решения и не подлежат опубликованию в порядке, установленном для официального опубликования муниципальных правовых актов города Омска в официальных печатных изданиях органов местного самоуправления города Омска.

2. Настоящее Решение подлежит официальному опубликованию.

3. Контроль за исполнением настоящего Решения возложить на комитет Омского городского Совета по вопросам градостроительства, архитектуры и землепользования.

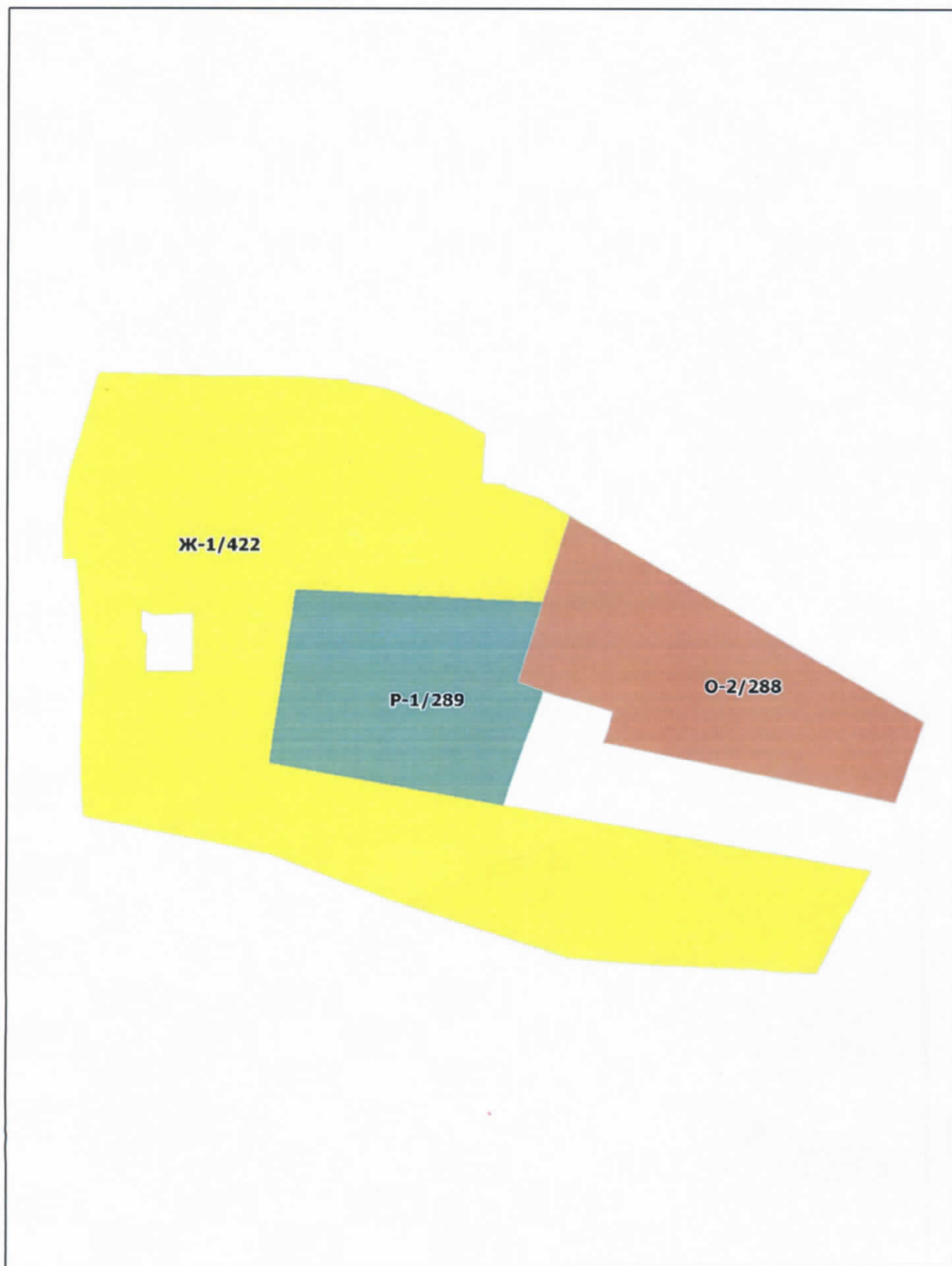
Мэр города Омска

23 июня 2022 года

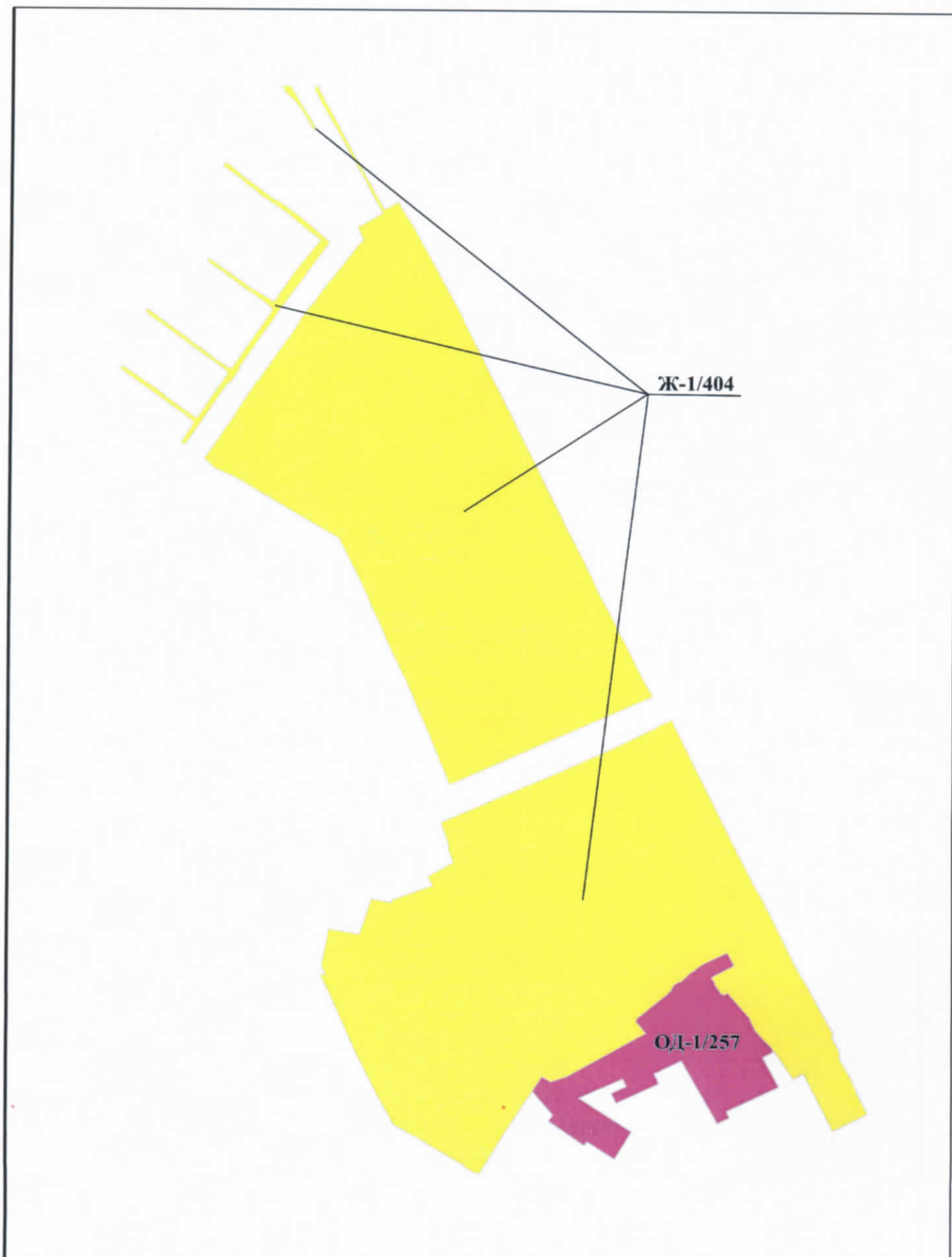


С.Н. Шелест


Приложение № 1
к Решению Омского городского Совета
от 22 июня 2022 года № 432




Приложение № 2
к Решению Омского городского Совета
от 22 июня 2022 года № 432

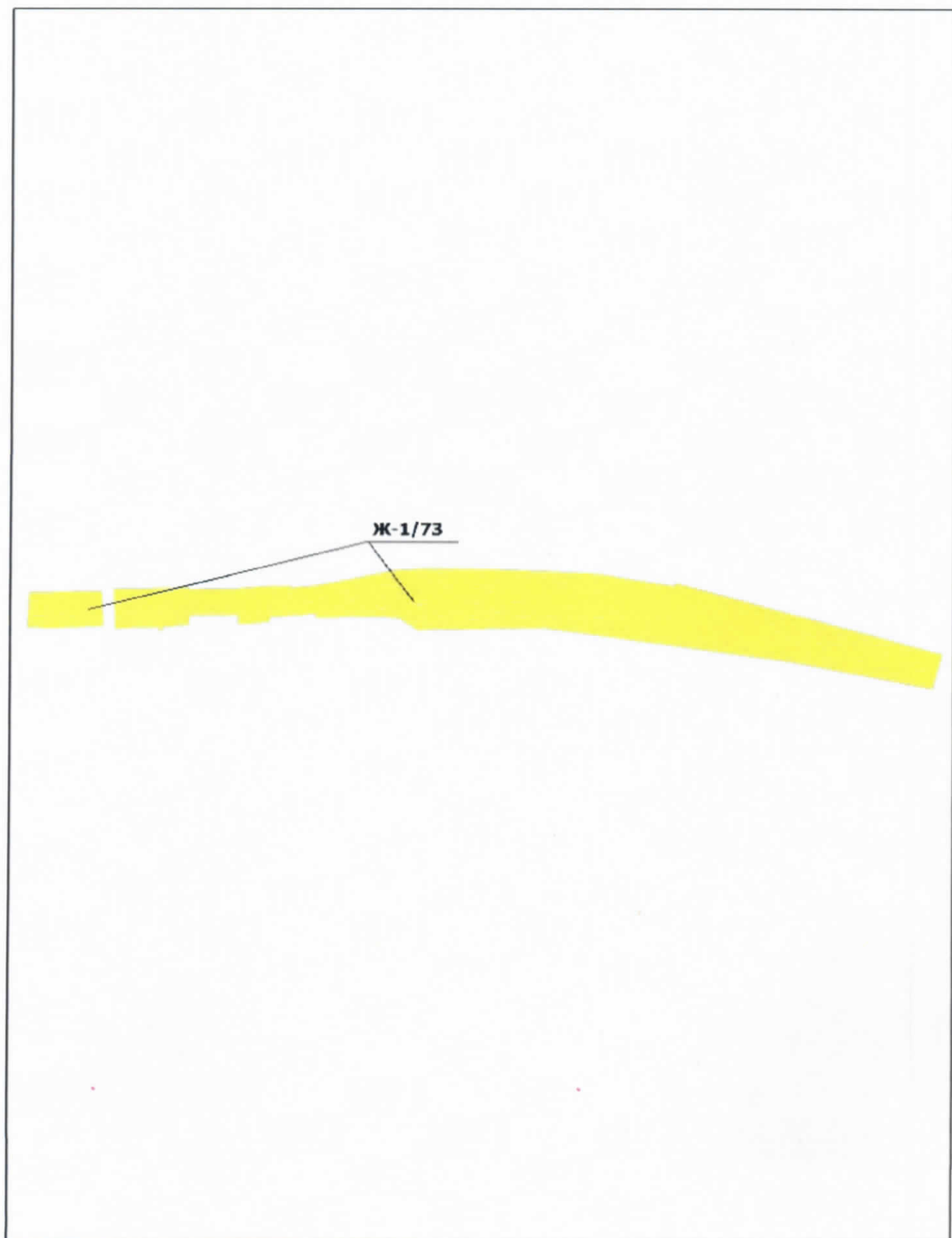










ОЖ-2/26





ОЖ-1/36

A yellow highlighted polygon with a complex shape, consisting of several connected line segments. It is positioned in the lower-middle part of the page.

Ж-1/442

Приложение № 9
к Решению Омского городского Совета
от 22 июня 2022 года № 432

