

ПОСТАНОВЛЕНИЕ АДМИНИСТРАЦИИ ГОРОДА ОМСКА

от 16 июня 2015 года № 761-п

Об утверждении проекта межевания территории, расположенной в границах:
улица Комкова – проектируемая улица № 1 – проектируемая улица № 2 –
проспект Рокоссовского в Кировском административном округе города Омска

Руководствуясь Федеральным законом «Об общих принципах организации местного самоуправления в Российской Федерации», Градостроительным кодексом Российской Федерации, Уставом города Омска, Решением Омского городского Совета от 10 декабря 2008 года № 201 «Об утверждении Правил землепользования и застройки муниципального образования городской округ город Омск Омской области», постановляю:

1. Утвердить проект межевания территории, расположенной в границах: улица Комкова – проектируемая улица № 1 – проектируемая улица № 2 – проспект Рокоссовского в Кировском административном округе города Омска, в составе чертежа межевания территории согласно приложению к настоящему постановлению.

2. Департаменту архитектуры и градостроительства Администрации города Омска разместить материалы утвержденного проекта межевания территории в информационной системе обеспечения градостроительной деятельности.

3. Департаменту информационной политики Администрации города Омска опубликовать настоящее постановление в средствах массовой информации и разместить на официальном сайте Администрации города Омска в сети «Интернет».

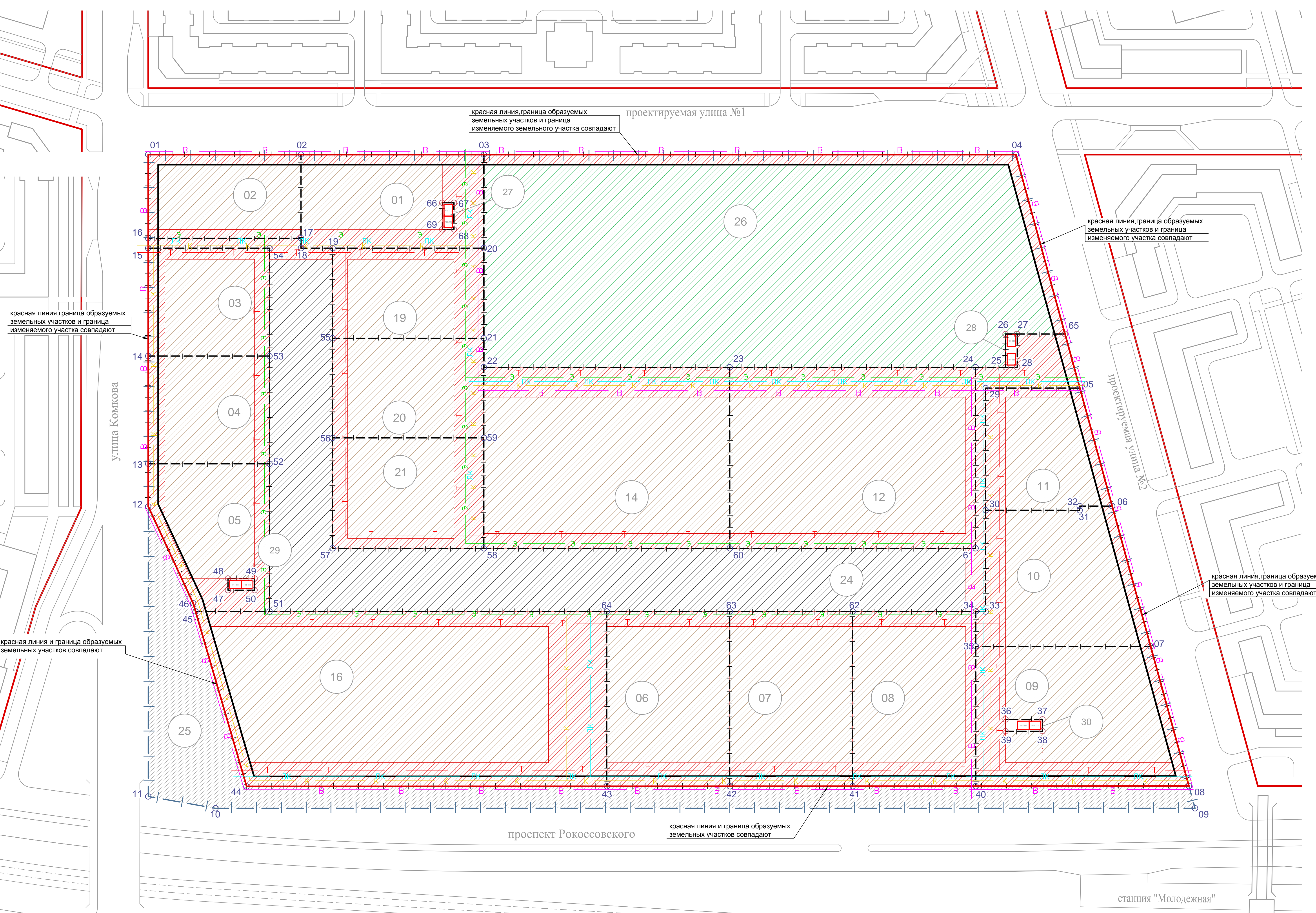
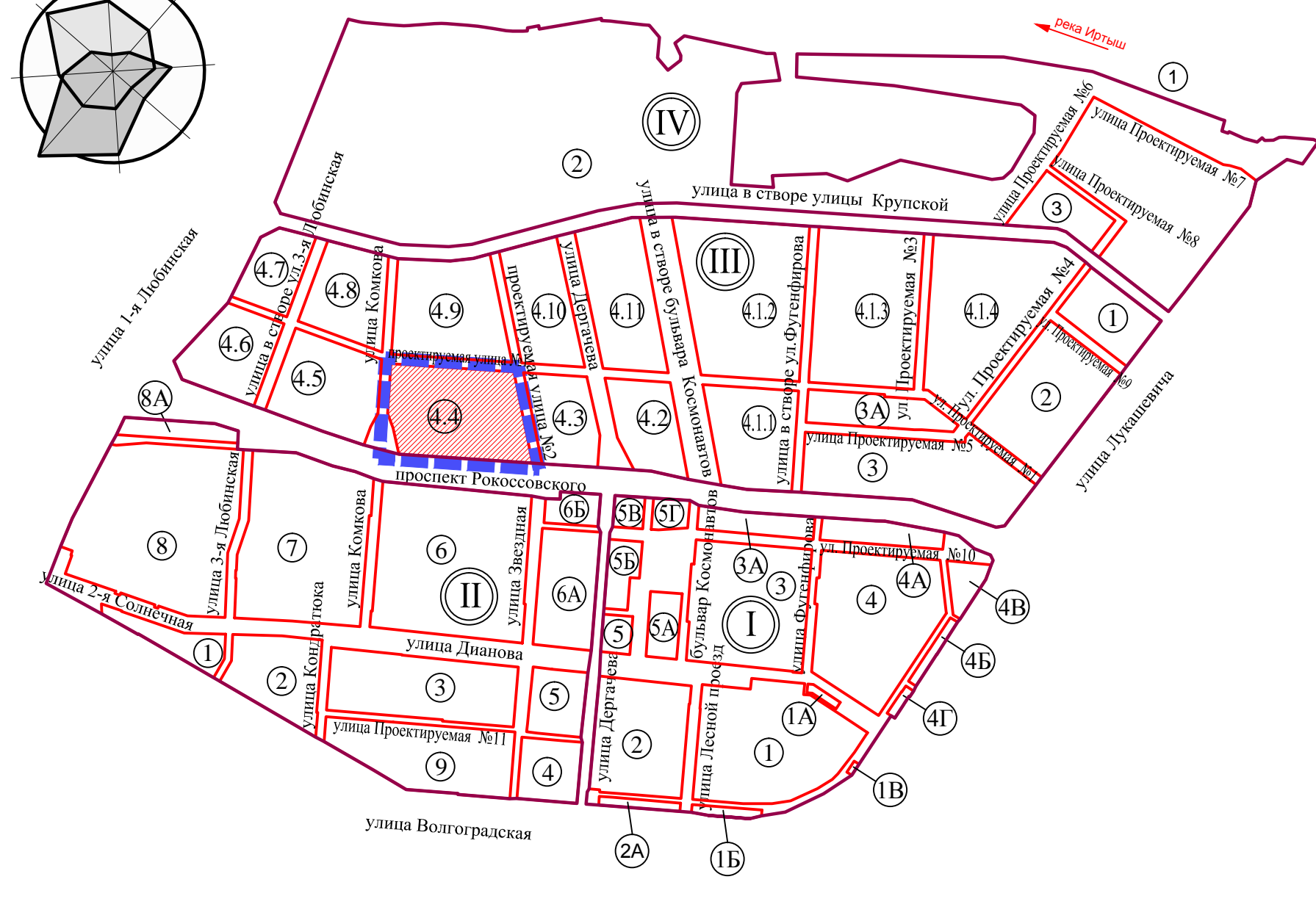
4. Контроль за исполнением настоящего постановления оставляю за собой.

Мэр города Омска

В.В. Двораковский

Чертеж межевания территории, расположенной в границах: улица Комкова - проектируемая улица №1 - проектируемая улица №2 - проспект Рокоссовского в Кировском административном округе города Омска

Схема расположения границ проектируемой территории и элементов планировочной структуры



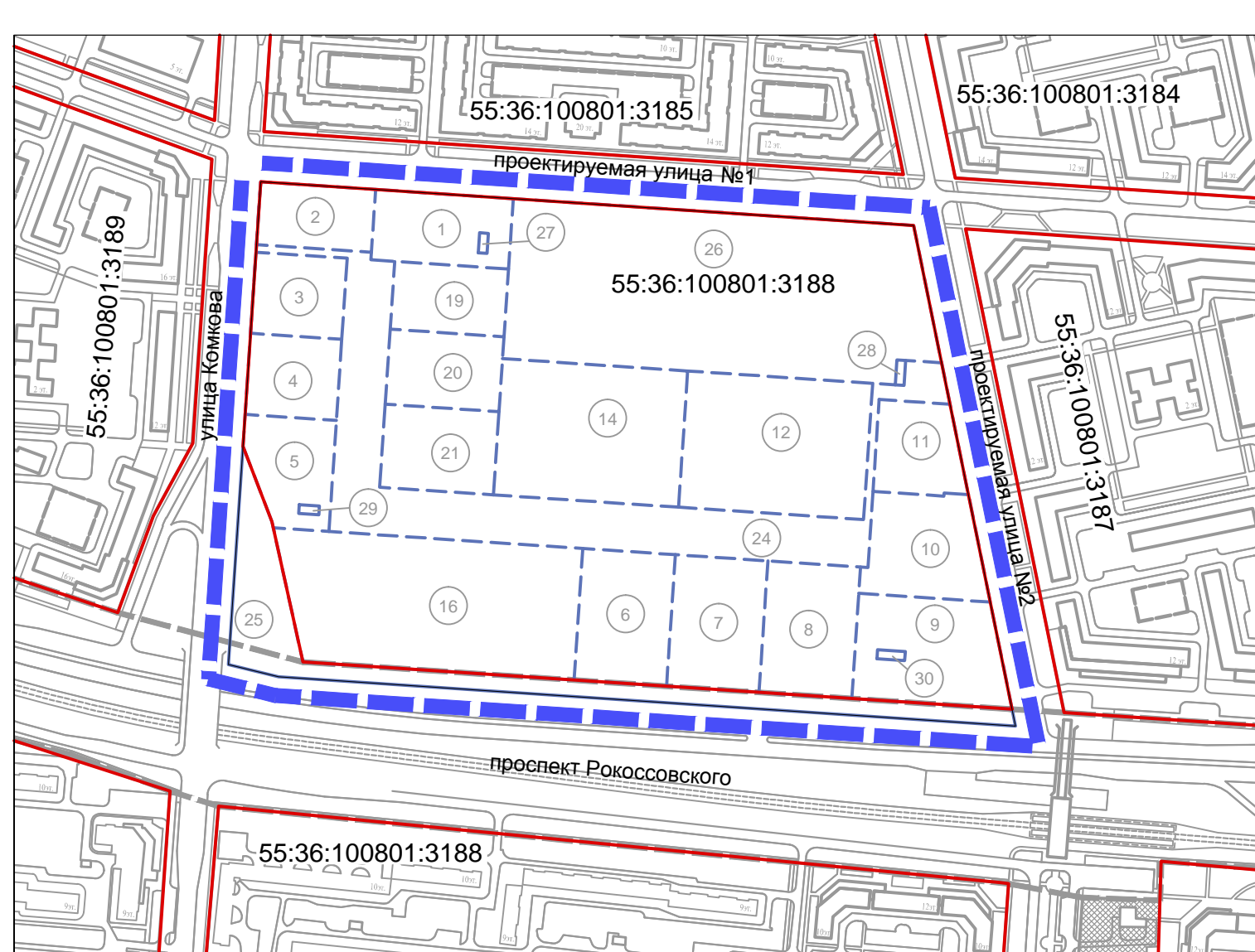
Общие сведения об образуемых земельных участках в границах земельного участка с кадастровым номером 55:36:100801:3188

Table with 7 columns: № п/п, Кад. № земельного участка, № составного участка, Вид разрешенного использования земельного участка, Площадь земельного участка, га., Место нахождения земельного участка, and Сведения об правах. It lists 24 parcels with their respective details.

Сводная ведомость координат поворотных точек границ земельных участков.

Table with 6 columns: Координаты (X, Y), Площадь (a), and three sections for parcels 1, 2, and 3, each with their own X, Y, and a columns.

Схема кадастрового плана проектируемой территории



Условные обозначения:

- красная линия
- граница проектируемой территории
- номер образуемых земельных участков
- граница образуемых земельных участков
- граница земельного участка, учтенного в государственном кадастре недвижимости с кадастровым номером 55:36:100801:3188
- кадастровый номер земельных участков

Условные обозначения:

- красная линия
- отступ 6 м от красной линии
- зона размещения объектов жилой застройки высокой этажности
- зона объектов начального общего и среднего (полного) общего образования
- зона размещение подземного паркинга
- зона образуемого земельного участка для территории общего пользования
- зона публичного сервитута
- граница изменяемого земельного участка (Кадастровый номер 55:36:100801:3188)
- граница образуемых земельных участков
- поворотная точка границы земельного участка
- номер образуемого земельного участка
- распределительная трансформаторная подстанция
- планируемое размещение тепловых сетей
- планируемое размещение сетей электроснабжения
- планируемое размещение сетей водопровода
- планируемое размещение сетей канализации
- планируемое размещение сетей ливневой канализации