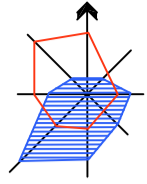
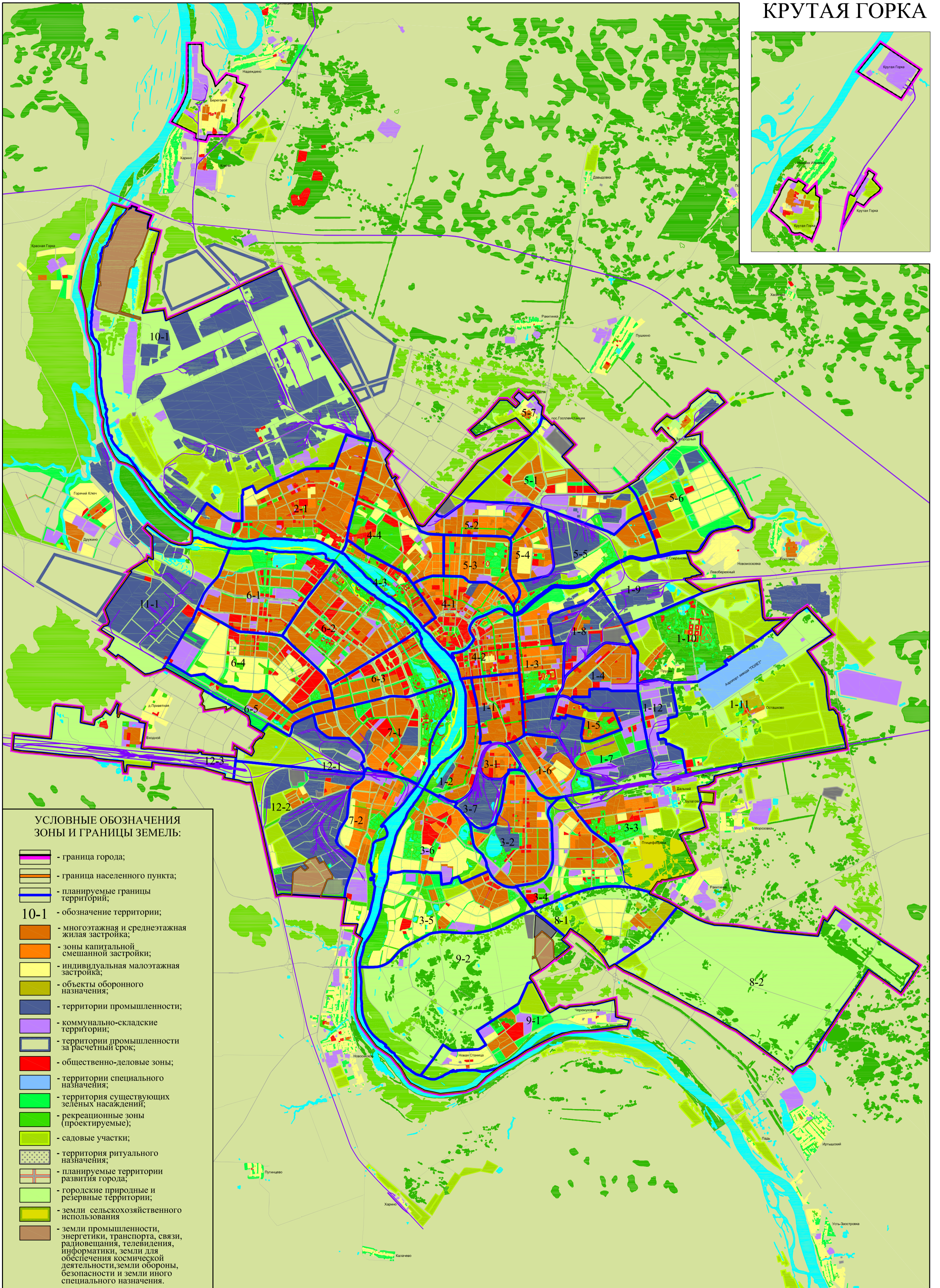
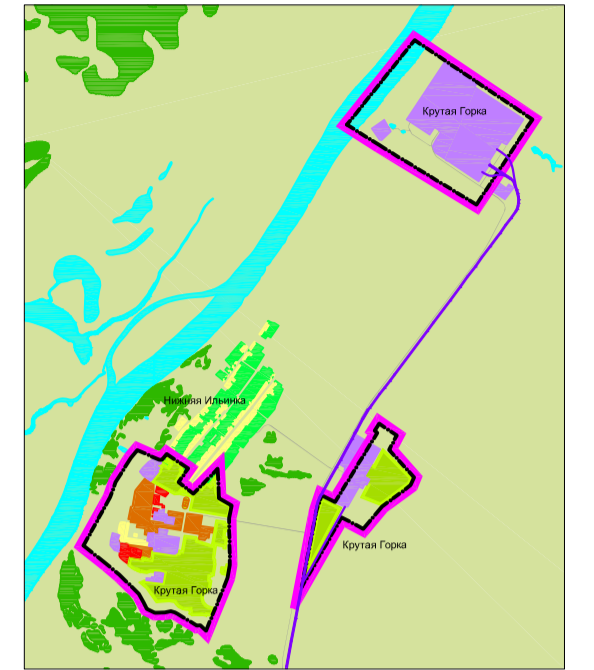


ГЕНЕРАЛЬНЫЙ ПЛАН МУНИЦИПАЛЬНОГО ОБРАЗОВАНИЯ ГОРОДСКОЙ ОКРУГ ГОРОД ОМСК ОМСКОЙ ОБЛАСТИ



КРУТАЯ ГОРКА



УСЛОВНЫЕ ОБОЗНАЧЕНИЯ ЗОНЫ И ГРАНИЦЫ ЗЕМЕЛЬ:

- граница города;
- граница населенного пункта;
- планируемые границы территорий;
- 10-1** - обозначение территории;
- многоэтажная и среднеэтажная жилая застройка;
- зоны капитальной смешанной застройки;
- индивидуальная малоэтажная застройка;
- объекты оборонного назначения;
- территории промышленности;
- коммунально-складские территории;
- территории промышленности за расчетный срок;
- общественно-деловые зоны;
- территории специального назначения;
- территория существующих зеленых насаждений;
- рекреационные зоны (проектируемые);
- садовые участки;
- территория ритуального назначения;
- планируемые территории развития города;
- городские природные и резервные территории;
- земли сельскохозяйственного использования;
- земли промышленности, энергетики, транспорта, связи, радиовещания, телевидения, информатики, земли для обеспечения космической деятельности, земли обороны, безопасности и земли иного специального назначения.