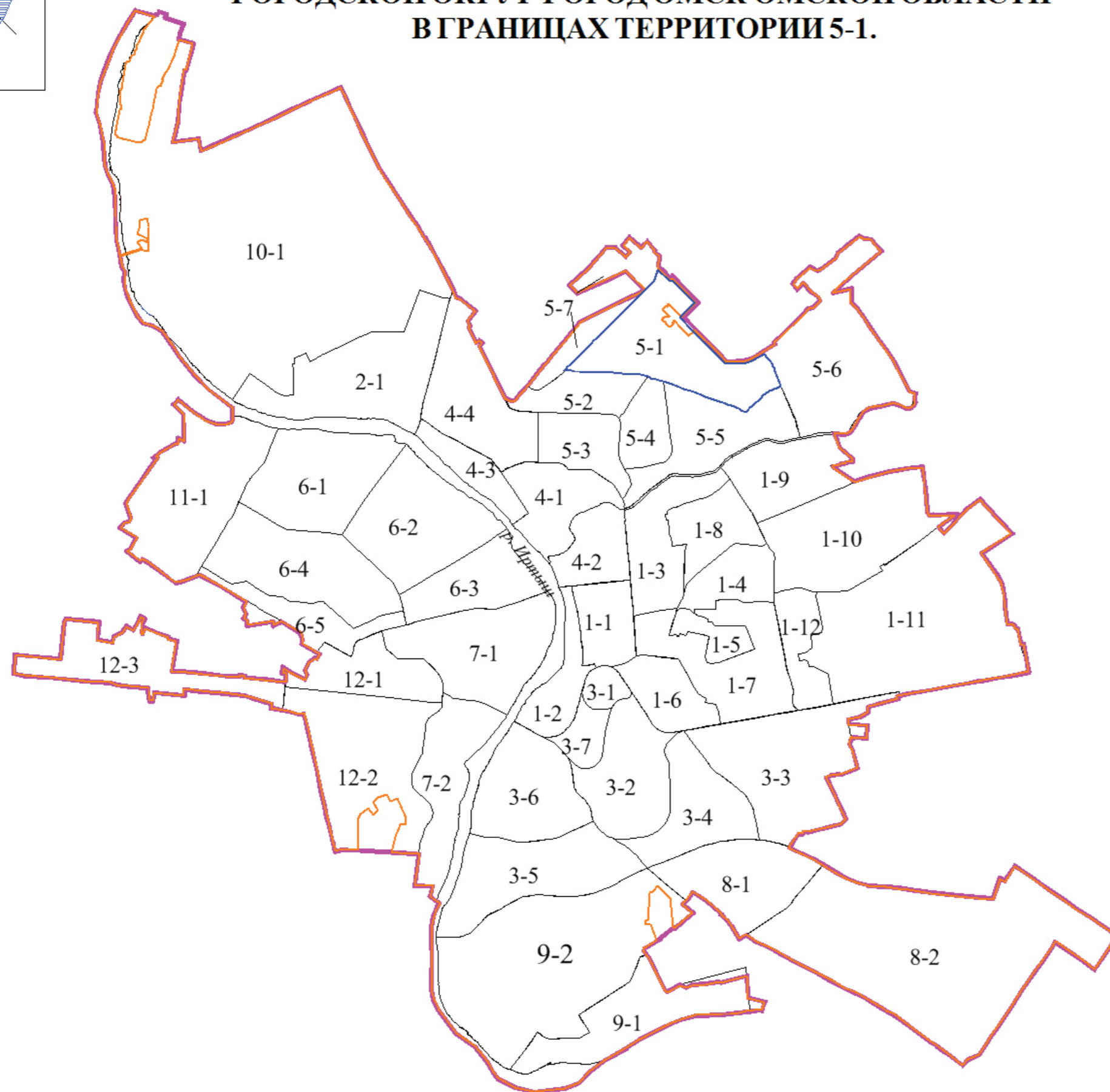
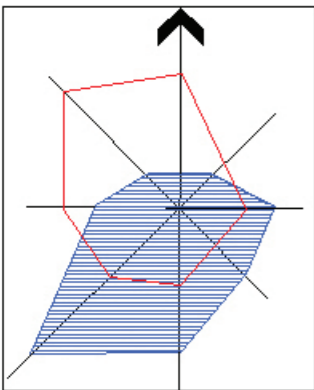





**СХЕМА ПЛАНИРОВОЧНЫХ ЭЛЕМЕНТОВ ТЕРРИТОРИИ ГОРОДА
ОМСКА ДЛЯ РАЗРАБОТКИ ГРАДОСТРОИТЕЛЬНОЙ ДОКУМЕНТАЦИИ.
ГЕНЕРАЛЬНЫЙ ПЛАН МУНИЦИПАЛЬНОГО ОБРАЗОВАНИЯ
ГОРОДСКОЙ ОКРУГ ГОРОДОМСК ОМСКОЙ ОБЛАСТИ
В ГРАНИЦАХ ТЕРРИТОРИИ 5-1.**

"Приложение № _____
к Решению Омского городского Совета
от _____ 2018 года № _____"



УСЛОВНЫЕ ОБОЗНАЧЕНИЯ

-  граница города
-  граница населенного пункта
-  планируемые границы территорий
- 5-1 обозначение территории