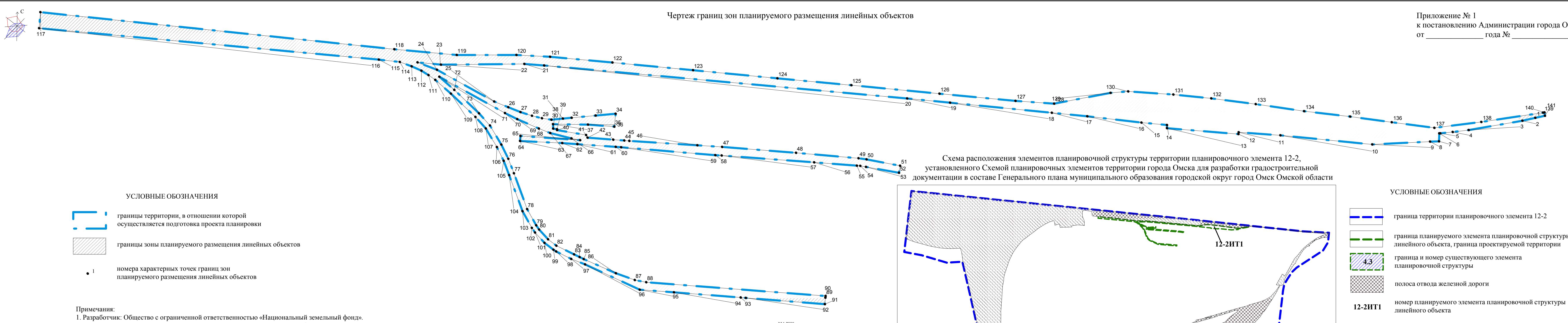





Чертеж границ зон планируемого размещения линейных объектов

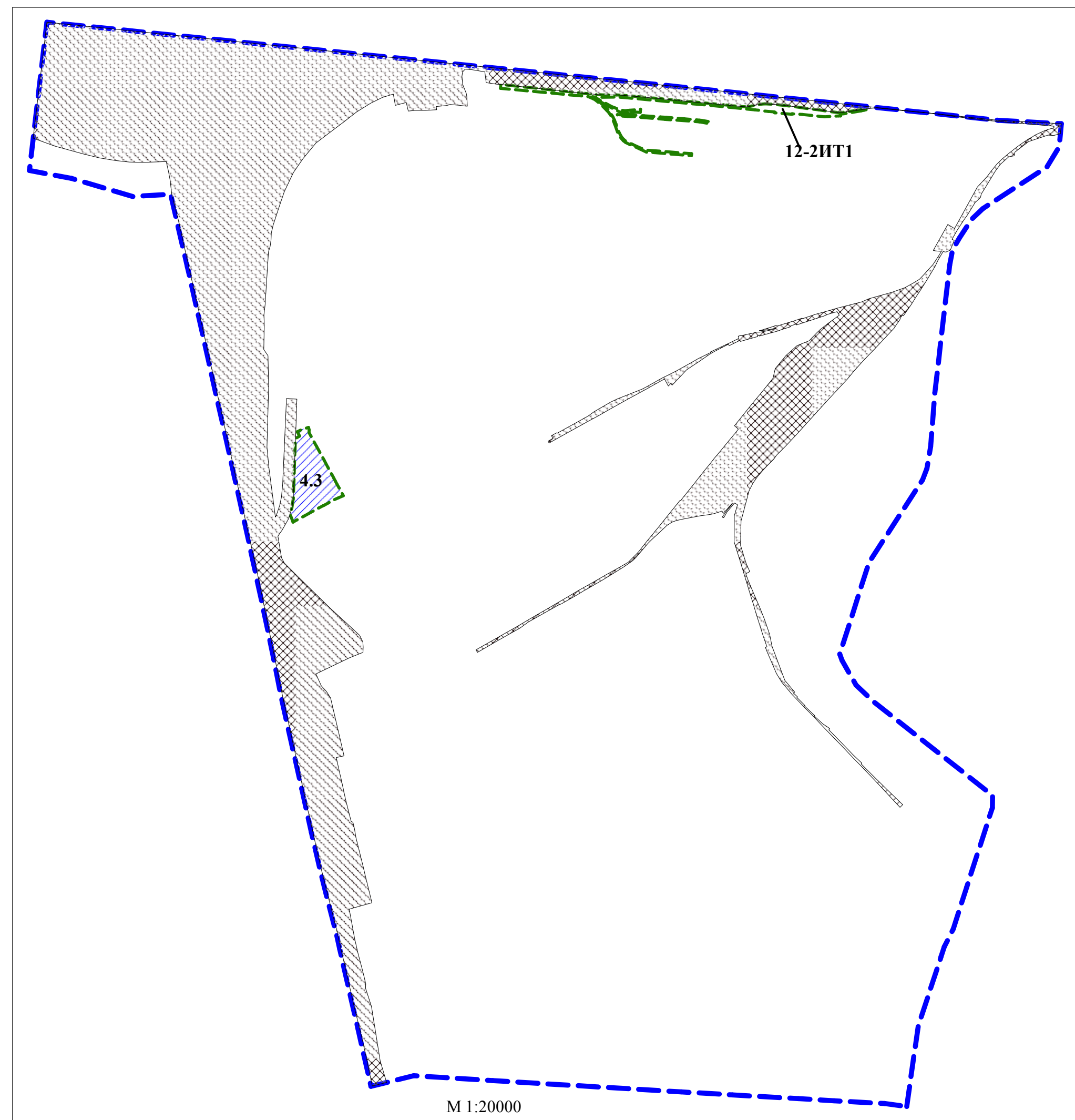






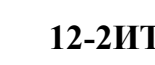
- УСЛОВНЫЕ ОБОЗНАЧЕНИЯ
-  границы территории, в отношении которой осуществляется подготовка проекта планировки
 -  границы зоны планируемого размещения линейных объектов
 -  номера характерных точек границ зон планируемого размещения линейных объектов

Примечания:
1. Разработчик: Общество с ограниченной ответственностью «Национальный земельный фонд».
2. Заказчик: Общество с ограниченной ответственностью «Инвестиционная финансовая группа».
3. Проект планировки разработан на топографической съемке масштаба М 1:500, предоставленной заказчиком

М 1:2000

Схема расположения элементов планировочной структуры территории планировочного элемента 12-2, установленного Схемой планировочных элементов территории города Омска для разработки градостроительной документации в составе Генерального плана муниципального образования городской округ город Омск Омской области



- УСЛОВНЫЕ ОБОЗНАЧЕНИЯ
-  граница территории планировочного элемента 12-2
 -  граница планируемого элемента планировочной структуры линейного объекта, граница проектируемой территории
 -  граница и номер существующего элемента планировочной структуры
 -  полоса отвода железной дороги
 - 12-2ИТ1**
 номер планируемого элемента планировочной структуры линейного объекта

М 1:20000