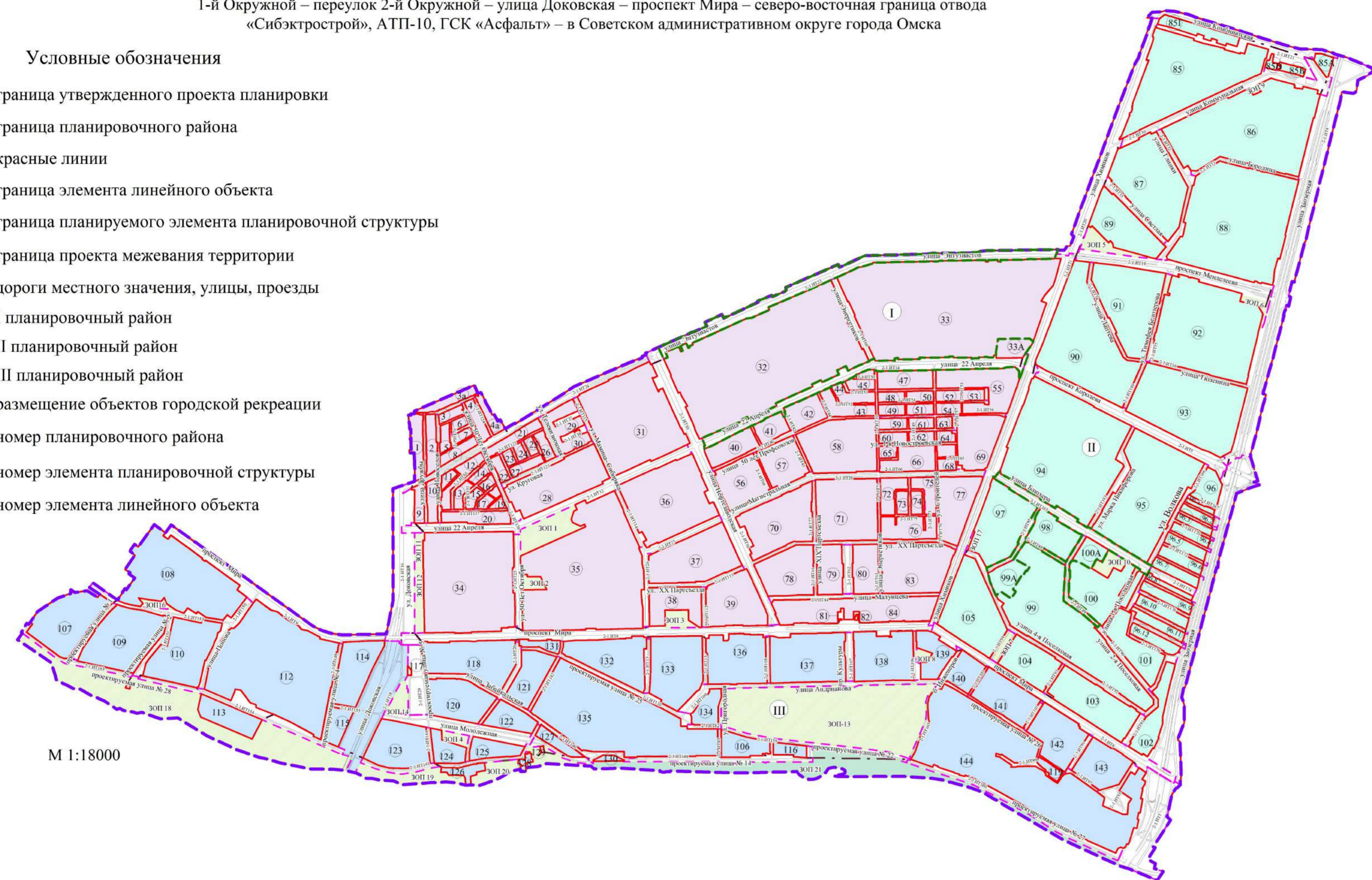


Чертеж межевания территории в границах элементов планировочной структуры №№ 99, 100, элементов планировочной структуры линейных объектов: № 2-1.ИТ85 по проектируемой улице № 16, № 2-1.ИТ88 по проектируемой улице № 17, № 2-1.ИТ89 по проектируемой улице № 18, № 2-1.ИТ165 по улице Блюхера проекта планировки территории городка Нефтяников, расположенной в границах: правый берег реки Иртыш – улица Заозерная – улица Комбинатская – улица Химиков – улица Энтузиастов – переулок 1-й Окружной – переулок 2-й Окружной – улица Доковская – проспект Мира – северо-восточная граница отвода «Сибэктрострой», АТП-10, ГСК «Асфальт» – в Советском административном округе города Омска

Схема расположения элементов планировочной структуры проекта планировки территории городка Нефтяников, расположенной в границах: правый берег реки Иртыш – улица Заозерная – улица Комбинатская – улица Химиков – улица Энтузиастов – переулок 1-й Окружной – переулок 2-й Окружной – улица Доковская – проспект Мира – северо-восточная граница отвода «Сибэктрострой», АТП-10, ГСК «Асфальт» – в Советском административном округе города Омска

- Условные обозначения
- граница утвержденного проекта планировки
  - граница планировочного района
  - красные линии
  - граница элемента линейного объекта
  - граница планируемого элемента планировочной структуры
  - граница проекта межевания территории
  - дороги местного значения, улицы, проезды
  - I планировочный район
  - II планировочный район
  - III планировочный район
  - размещение объектов городской рекреации
  - номер планировочного района
  - номер элемента планировочной структуры
  - номер элемента линейного объекта



- Условные обозначения
- граница проекта межевания территории
  - земельные участки, учтенные в ЕГРН
  - красные линии
  - линии отступа от красных линий в целях определения мест допустимого размещения зданий, строений, сооружений
  - границы образуемых земельных участков
  - зоны с особыми условиями использования территорий, учтенные в ЕГРН
  - границы проектируемой зоны с особыми условиями использования территории
  - земельные участки (территории) общего пользования, коммунальное обслуживание
  - образуемые земельные участки размещения служебных гаражей
  - образуемые земельные участки для предоставления коммунальных услуг
  - границы образуемых частей земельных участков, рекомендуемые для установления сервитутов (публичных сервитутов) для использования земельных участков в целях строительства инженерных сетей
  - номер образуемого земельного участка
  - номер образуемой части земельного участка

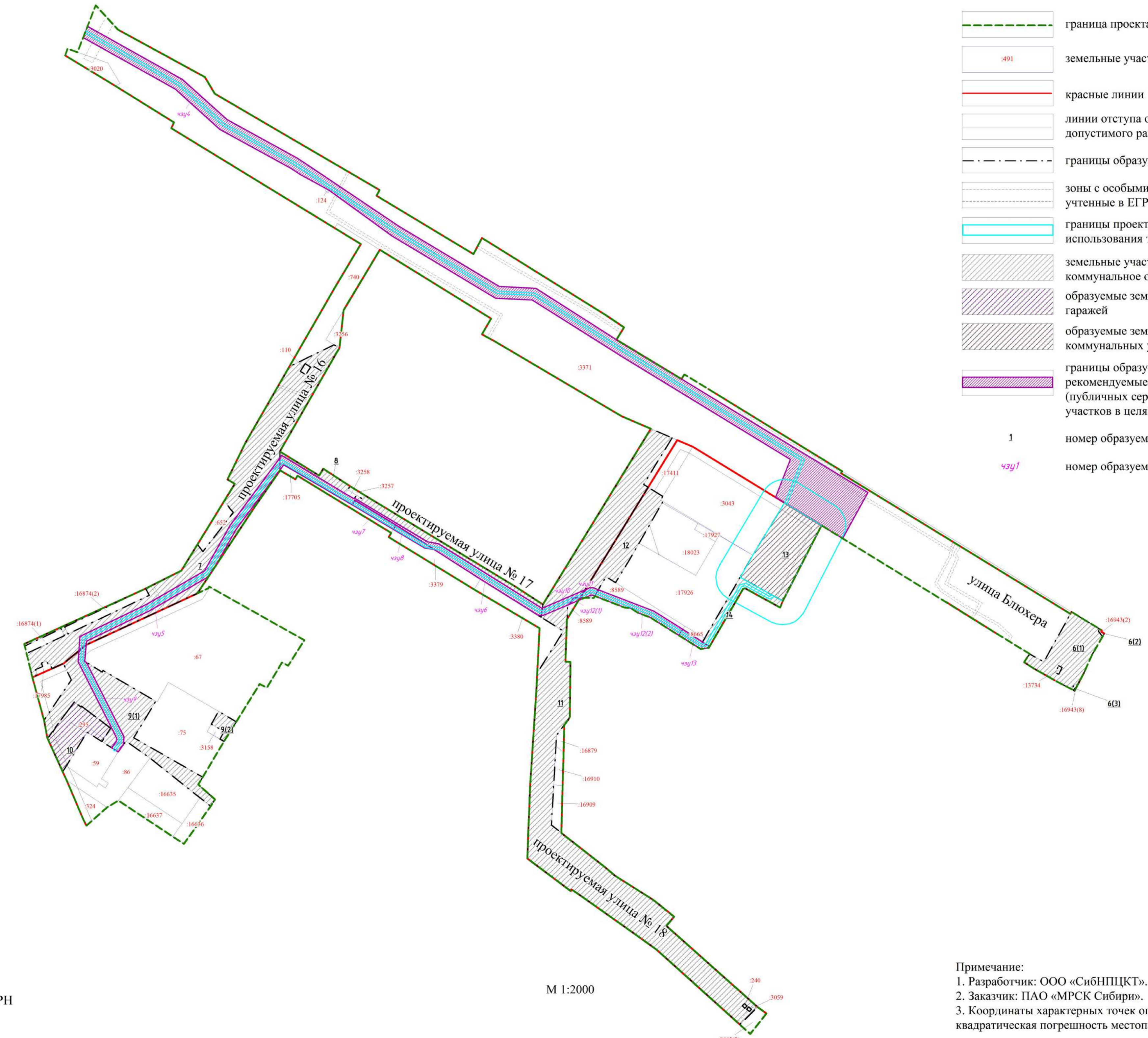
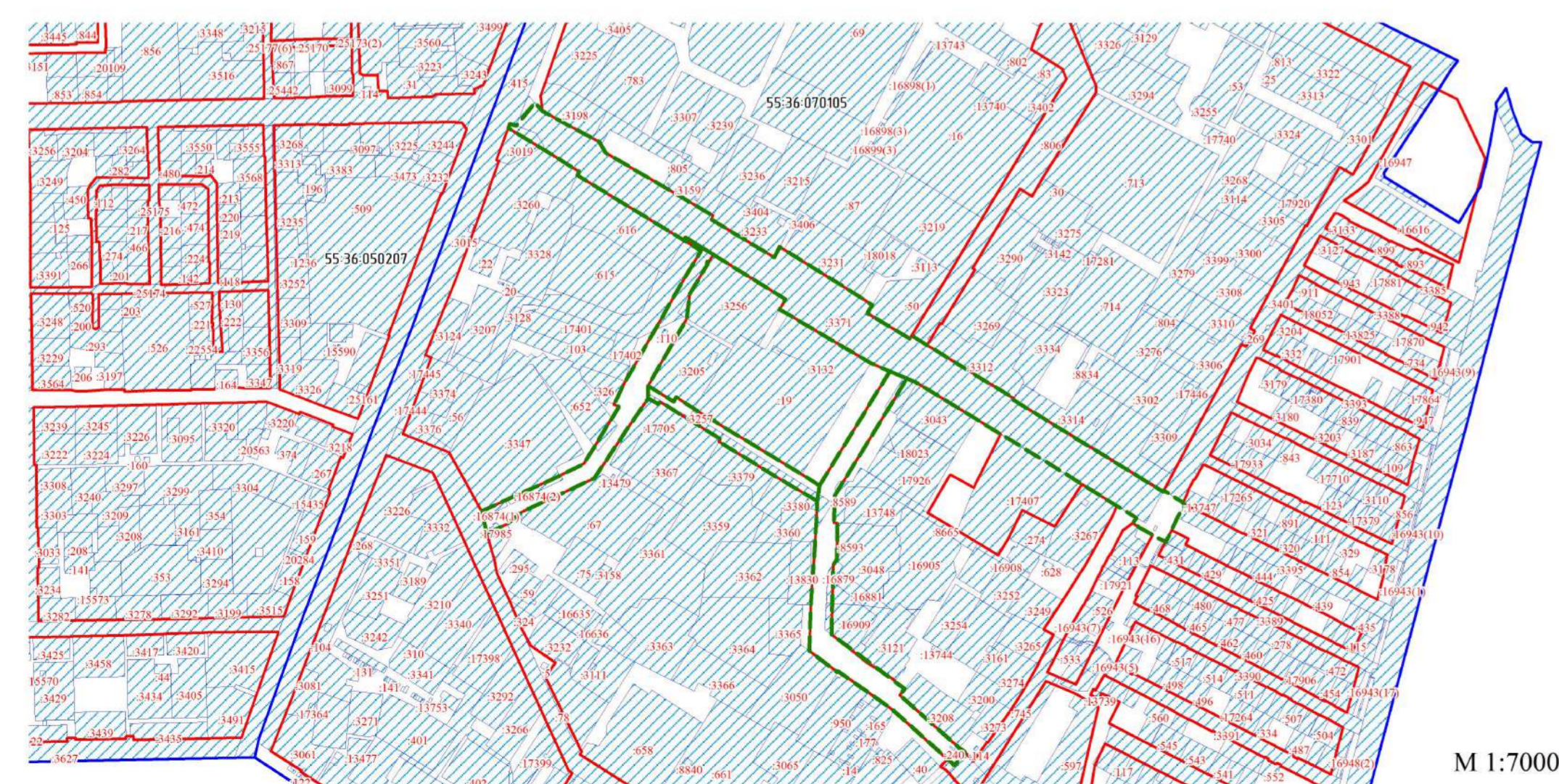


Схема кадастрового плана территории



- Условные обозначения:
- граница проекта межевания территории
  - границы земельных участков, учтенных в ЕГРН
  - граница кадастрового квартала
  - красные линии
  - кадастровый номер земельного участка, учтенного в ЕГРН
  - номер кадастрового квартала

Примечание:  
1. Разработчик: ООО «СибНПЦКТ».  
2. Заказчик: ПАО «МРСК Сибирь».  
3. Координаты характерных точек определены аналитическим методом, средняя квадратическая погрешность местоположения характерных точек не более 0,10 м.