

Чертеж межевания части территории планировочного элемента 8-1, установленного Схемой планировочных элементов территории города Омска для разработки градостроительной документации в составе Генерального плана муниципального образования городской округ город Омск Омской области

Приложение к проекту межевания части территории планировочного элемента 8-1, установленного Схемой планировочных элементов территории города Омска для разработки градостроительной документации в составе Генерального плана муниципального образования городской округ город Омск Омской области

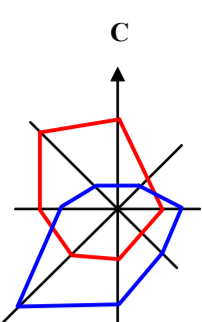


Схема планировочного элемента 8-1, установленного Схемой планировочных элементов территории города Омска для разработки градостроительной документации в составе Генерального плана муниципального образования городской округ город Омск Омской области

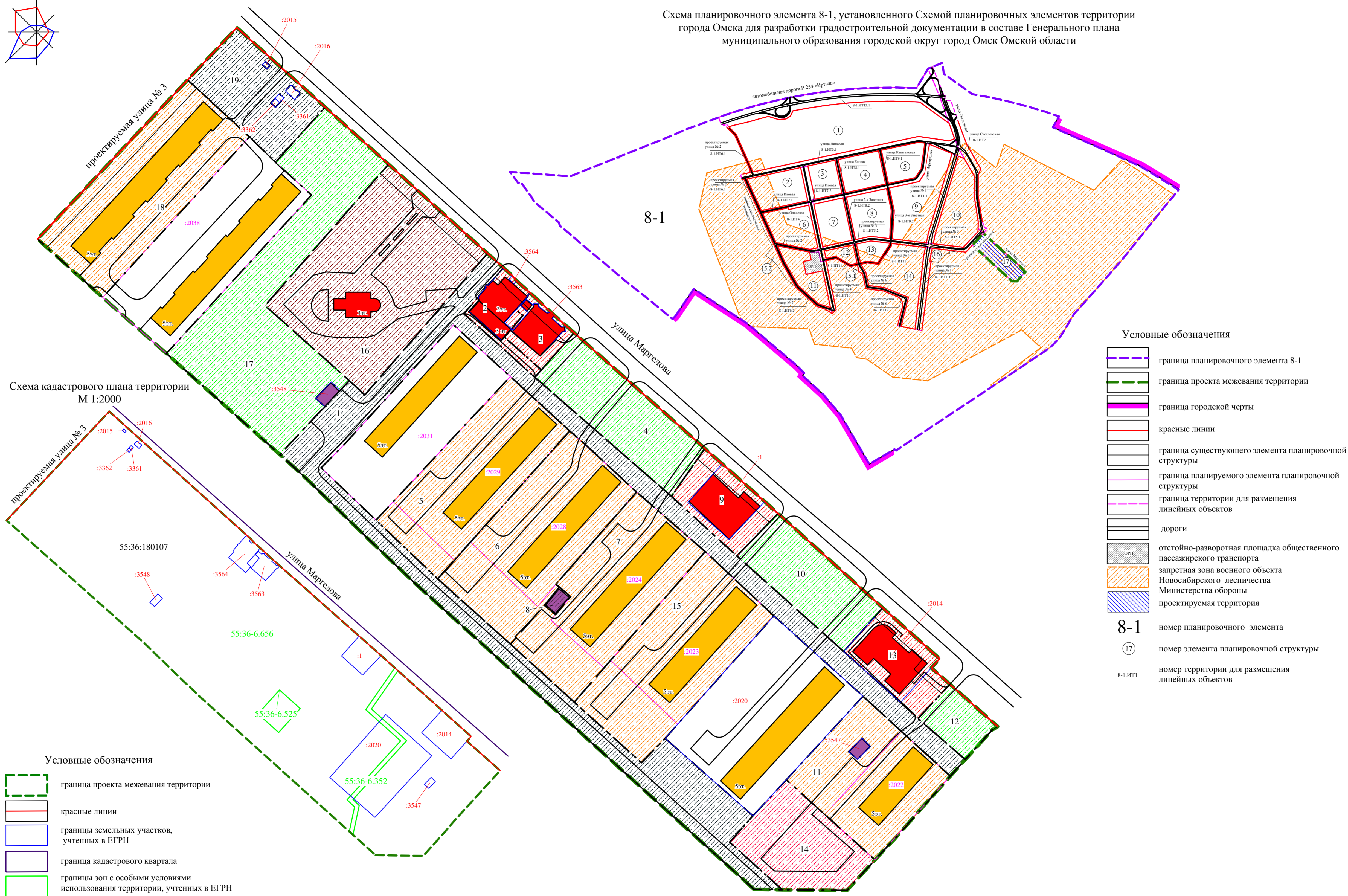
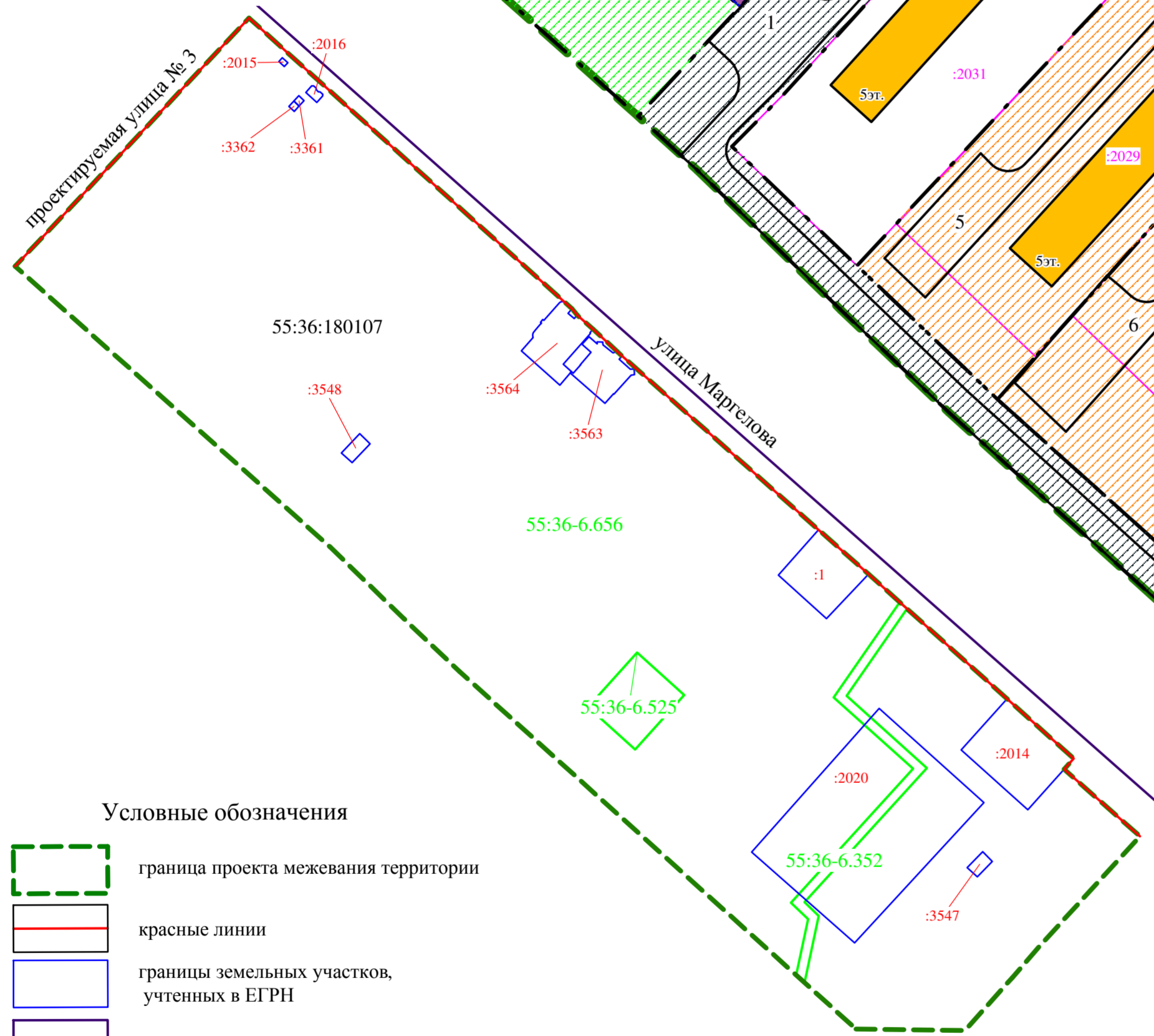


Схема кадастрового плана территории М 1:2000



- Условные обозначения**
- граница проекта межевания территории
  - красные линии
  - границы земельных участков, учтенных в ЕГРН
  - граница кадастрового квартала
  - границы зон с особыми условиями использования территории, учтенных в ЕГРН

55:36:180107 номер кадастрового квартала  
 55:36-6.525 номер зоны с особыми условиями использования территории  
 :3564 кадастровый номер земельного участка

- Условные обозначения**
- граница проекта межевания территории
  - красные линии
  - линии, обозначающие дороги, улицы, проезды
  - границы земельных участков, учтенных в ЕГРН
  - границы земельных участков, учтенных в ЕГРН декларативно
  - линии отступа от красных линий в целях определения мест допустимого размещения зданий, строений, сооружений

- Условные обозначения**
- существующие объекты капитального строительства жилого фонда
  - существующие объекты капитального строительства административно-делового и общественного назначения
  - существующие объекты коммунального обслуживания
  - границы и условные номера образуемых земельных участков
  - образуемые земельные участки для размещения магазинов, объектов связи и информации
  - образуемые земельные участки (территории) общего пользования, коммунального обслуживания

- Условные обозначения**
- образуемые земельные участки для размещения объектов среднеэтажной жилой застройки
  - образуемые земельные участки для размещения объектов религиозного использования
  - образуемые земельные участки для размещения объектов благоустройства территории
  - образуемые земельные участки для размещения площадок для занятий спортом
  - образуемые земельные участки для размещения объектов коммунального обслуживания

- Условные обозначения**
- граница планировочного элемента 8-1
  - граница проекта межевания территории
  - граница городской черты
  - красные линии
  - граница существующего элемента планировочной структуры
  - граница планируемого элемента планировочной структуры
  - граница территории для размещения линейных объектов
  - дороги
  - отстойно-разворотная площадка общественного пассажирского транспорта
  - запретная зона военного объекта Новосибирского лесничества Министерства обороны
  - проектируемая территория
  - 8-1** номер планировочного элемента
  - номер элемента планировочной структуры
  - номер территории для размещения линейных объектов

Примечание:  
 1. Разработчик: ООО «ГлавОмскархитектура».  
 2. Заказчик: Москаленко Л.Н.  
 3. Координаты характерных точек определены аналитическим методом, средняя квадратическая погрешность местоположения характерных точек не более 0,10 м.