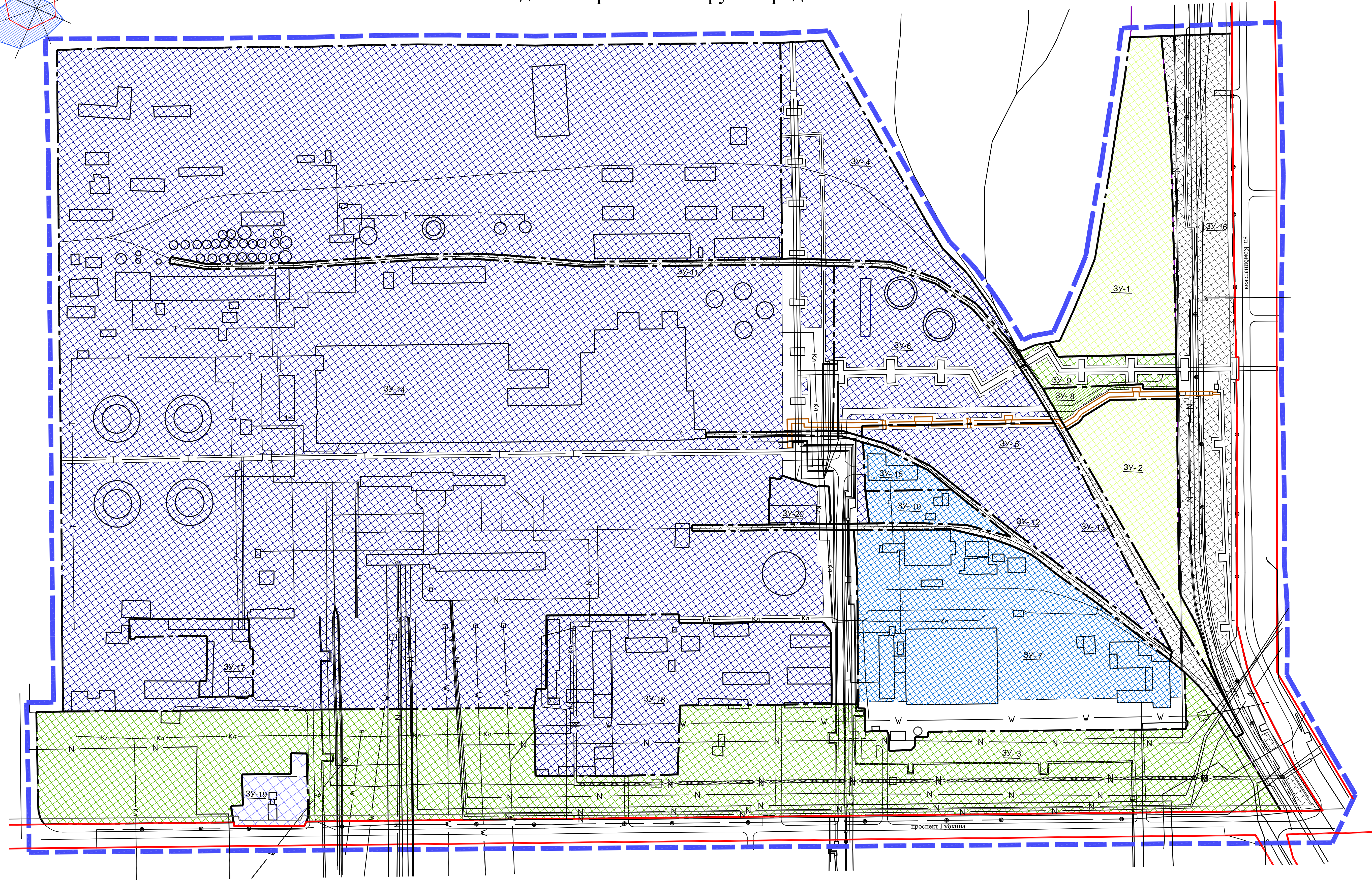
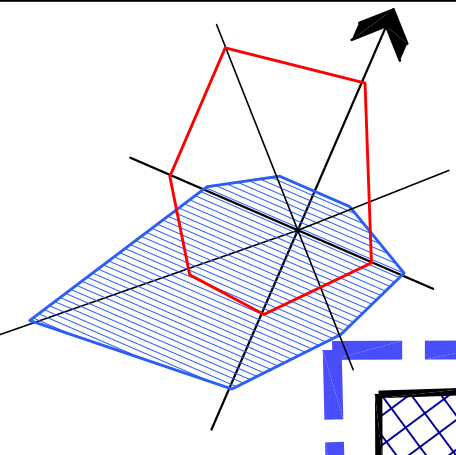












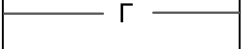



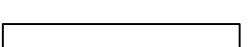



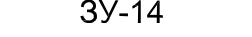





Чертеж межевания территории, расположенной в границах: улица Комбинатская - проспект Губкина - граница территории ОАО "ТЭЦ-3" -
в Советском административном округе города Омска

Приложение № 3
к постановлению Администрации города Омска
от №



Условные обозначения

-  условная граница проектируемой территории
-  красные линии
-  границы участков, установленных проектом межевания
-  линии, обозначающие дороги, улицы, проезды
-  граница допустимого планируемого размещения объектов капитального строительства
-  граница технической зоны инженерно-транспортной инфраструктуры
-  железнодорожные пути
-  зона размещения объектов естественного ландшафта
-  зона размещения производственно-коммунальных объектов I-II классов опасности (застроенная территория)
-  зона размещения производственно-коммунальных объектов III класса опасности (застроенная территория)
-  зона размещения производственно-коммунальных объектов IV-V классов опасности (застроенная территория)
-  зона размещения полосы отвода железной дороги
-  зона размещения объектов и сооружений инженерной инфраструктуры
-  зона планируемого размещения объектов и сооружений инженерной инфраструктуры
-  размещение сетей газопровода
-  размещение сетей связи
-  размещение сетей канализации
-  размещение сетей ливневой канализации
-  размещение сетей напорной канализации
-  размещение электросетей
-  размещение тепловых сетей
-  размещение высоковольтных воздушных сетей
-  планируемое размещение сетей паропровода
-  земельный участок

СОГЛАСОВАНО

Иванов И.И.
Полномочный представитель
Владимир Владимирович