

Проект межевания части застроенной территории муниципального образования городской округ город Омск Омской области, расположенный в границах: улица 24-я Северная - улица 11-я Амурская - улица 33-я Северная - улица 19-я Амурская - улица 36-я Северная - граница промышленной территории - граница полосы отвода железной дороги - улица 21-я Амурская - в Центральном административном округе города Омска

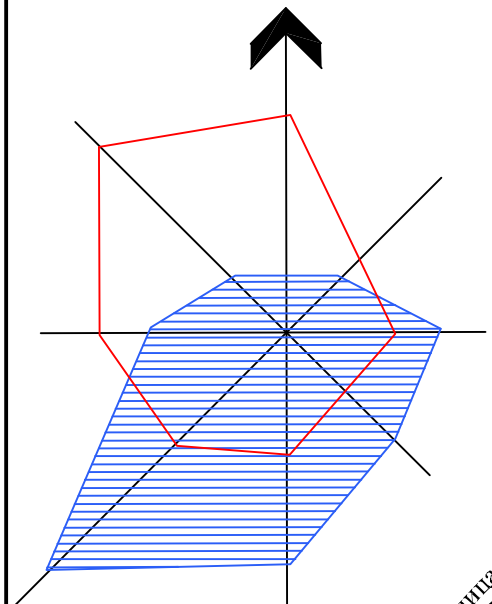
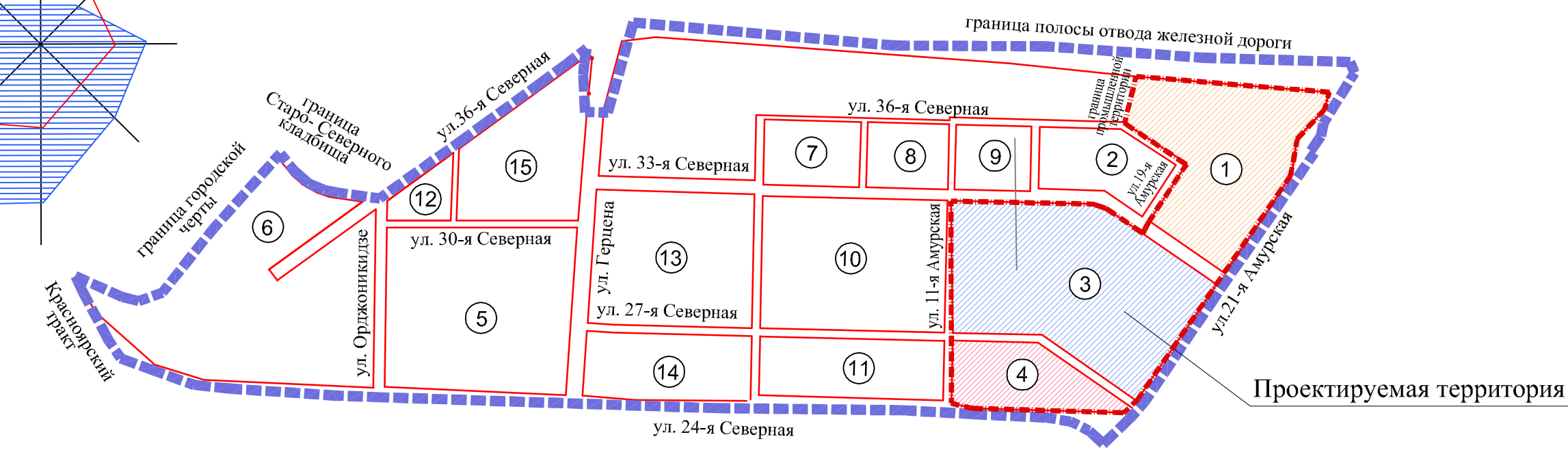


Схема расположения элементов планировочной структуры



- ① 1 планировочный элемент
- ③ 3 планировочный элемент
- ④ 4 планировочный элемент

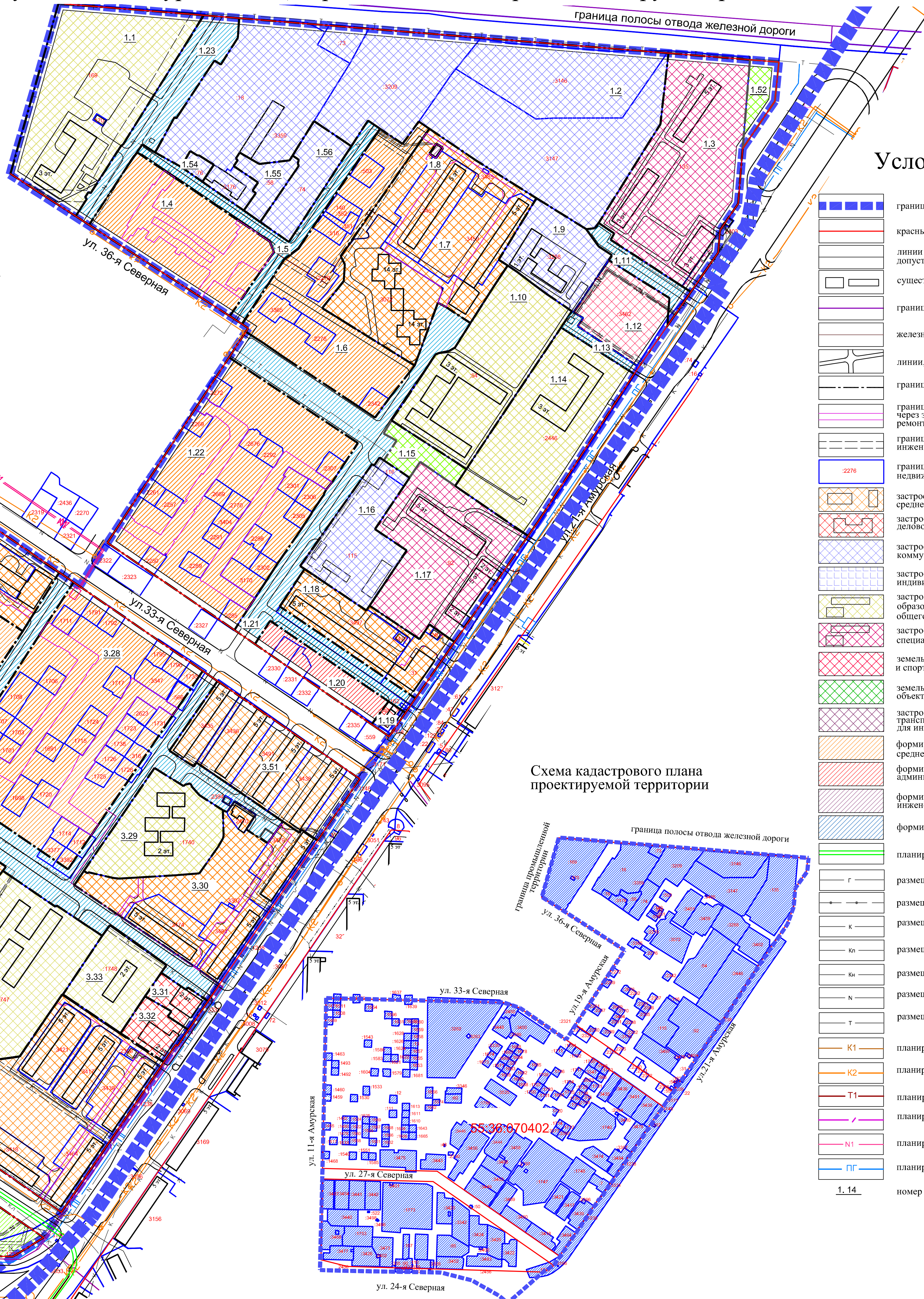


Схема кадастрового плана проектируемой территории

Условные обозначения

- граница проектируемой территории
- красные линии
- линии отступа от красных линий в целях определения места допустимого размещения зданий, строений, сооружений
- существующие здания, строения, сооружения
- граница полосы отвода железной дороги
- железнодорожные пути
- линии, обозначающие дороги, улицы и проезды
- граница формируемого или застроенного земельного участка
- граница зон действия публичных сервитутов для прохода или проезда через земельный участок и использования земельного участка в целях ремонта объектов транспортной инфраструктуры
- граница зон действия публичных сервитутов для ремонта коммунальных, инженерных, электрических и других линий и сетей
- граница земельных участков, учтенных в государственном кадастре недвижимости с кадастровым номером по состоянию на 2011 г.
- застроенные земельные участки размещения жилой застройки средней этажности
- застроенные земельные участки размещения объектов административно-делового и общественного назначения
- застроенные земельные участки размещения производственно-коммунальных объектов IV-V классов опасности
- застроенные земельные участки размещения объектов хранения индивидуального автотранспорта
- застроенные земельные участки размещения объектов дошкольного образования и объектов начального общего и среднего (полного) общего образования
- застроенный земельный участок размещения объектов среднего специального профессионального образования
- земельный участок размещения спортивных и спортивно-зрелищных сооружений (застроенная территория)
- земельный участок размещения зеленых насаждений, объектов озеленения и специального назначения
- застроенные земельные участки размещения объектов инженерно-транспортной инфраструктуры, объектов и сооружений, необходимых для инженерного обеспечения объектов капитального строительства
- формируемые земельные участки размещения жилой застройки средней этажности
- формируемые земельные участки размещения объектов административно-делового и общественного назначения
- формируемые земельные участки размещения объектов инженерной инфраструктуры
- формируемые земельные участки размещения линейных объектов
- планируемое размещение трамвайных путей
- размещение сетей газопровода
- размещение сетей связи
- размещение сетей канализации
- размещение сетей ливневой канализации
- размещение сетей напорной канализации
- размещение электросетей
- размещение тепловых сетей
- K1 - планируемое размещение сетей канализации
- K2 - планируемое размещение сетей ливневой канализации
- T1 - планируемое размещение тепловых сетей
- планируемое размещение сетей телекоммуникаций
- N1 - планируемое размещение сетей электропередач 10 кВ
- ПГ - планируемое размещение сетей газопровода
- 1.14 - номер формируемого или застроенного земельного участка

55:36:070402 - номер кадастрового квартала