

Чертеж межевания территории расположенной в границах: проспект Рокоссовского -  
проектируемая улица в створе бульвара Космонавтов - проектируемая улица в створе улицы Крупской -  
проектируемая улица №4 - проектируемая улица №1 - проектируемая улица в створе улицы Фугенфирова -  
в Кировском административном округе города Омска

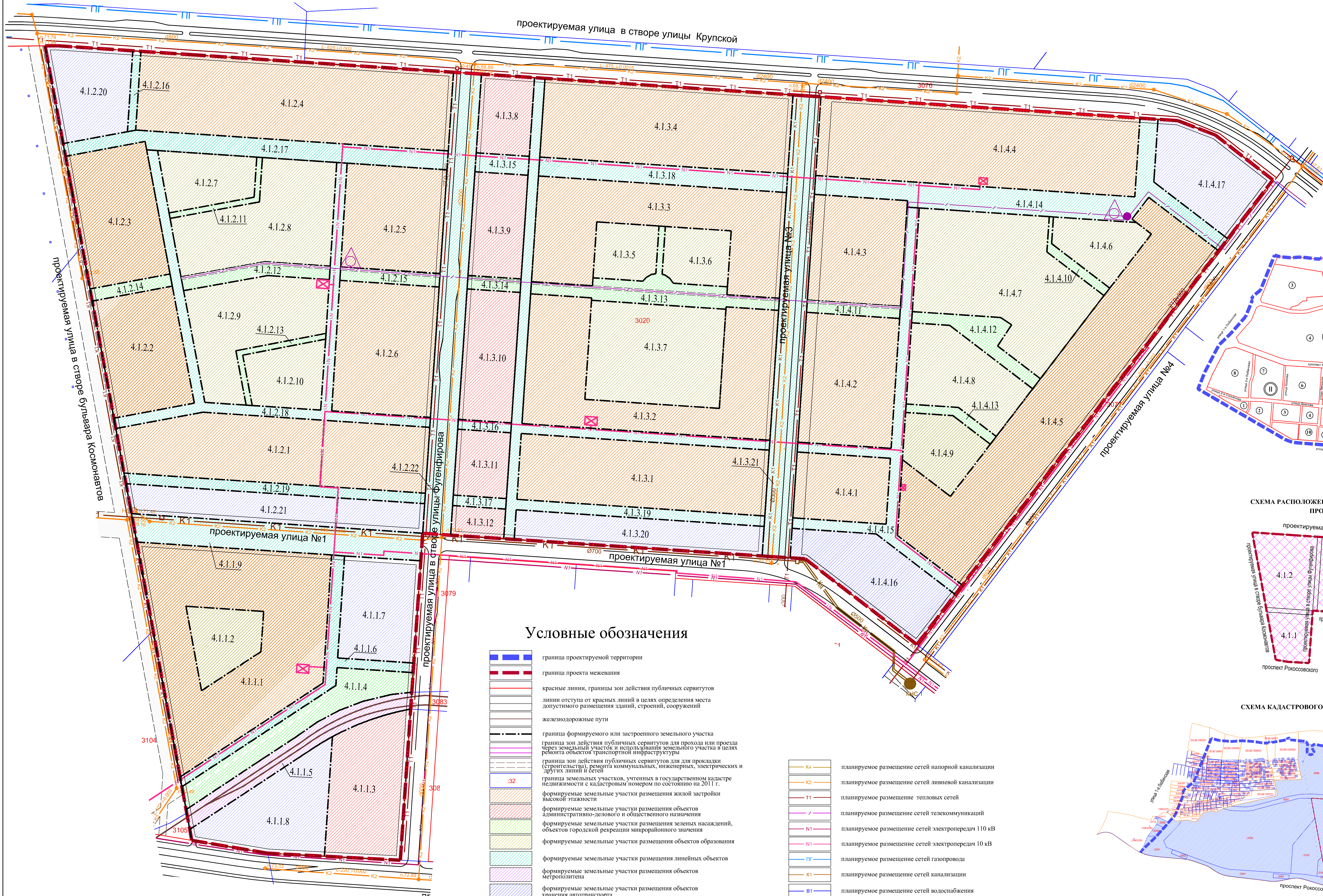
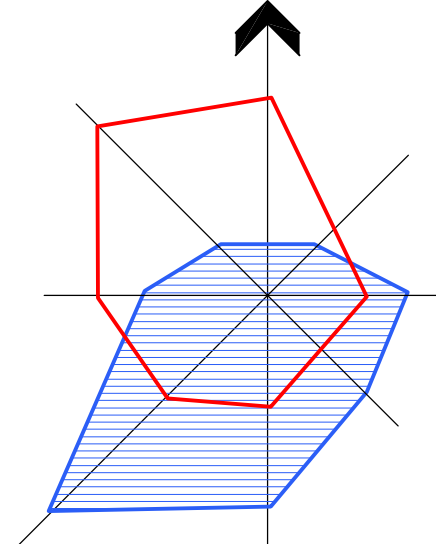


СХЕМА РАСПОЛОЖЕНИЯ ЭЛЕМЕНТОВ ПЛАНИРОВОЧНОЙ СТРУКТУРЫ

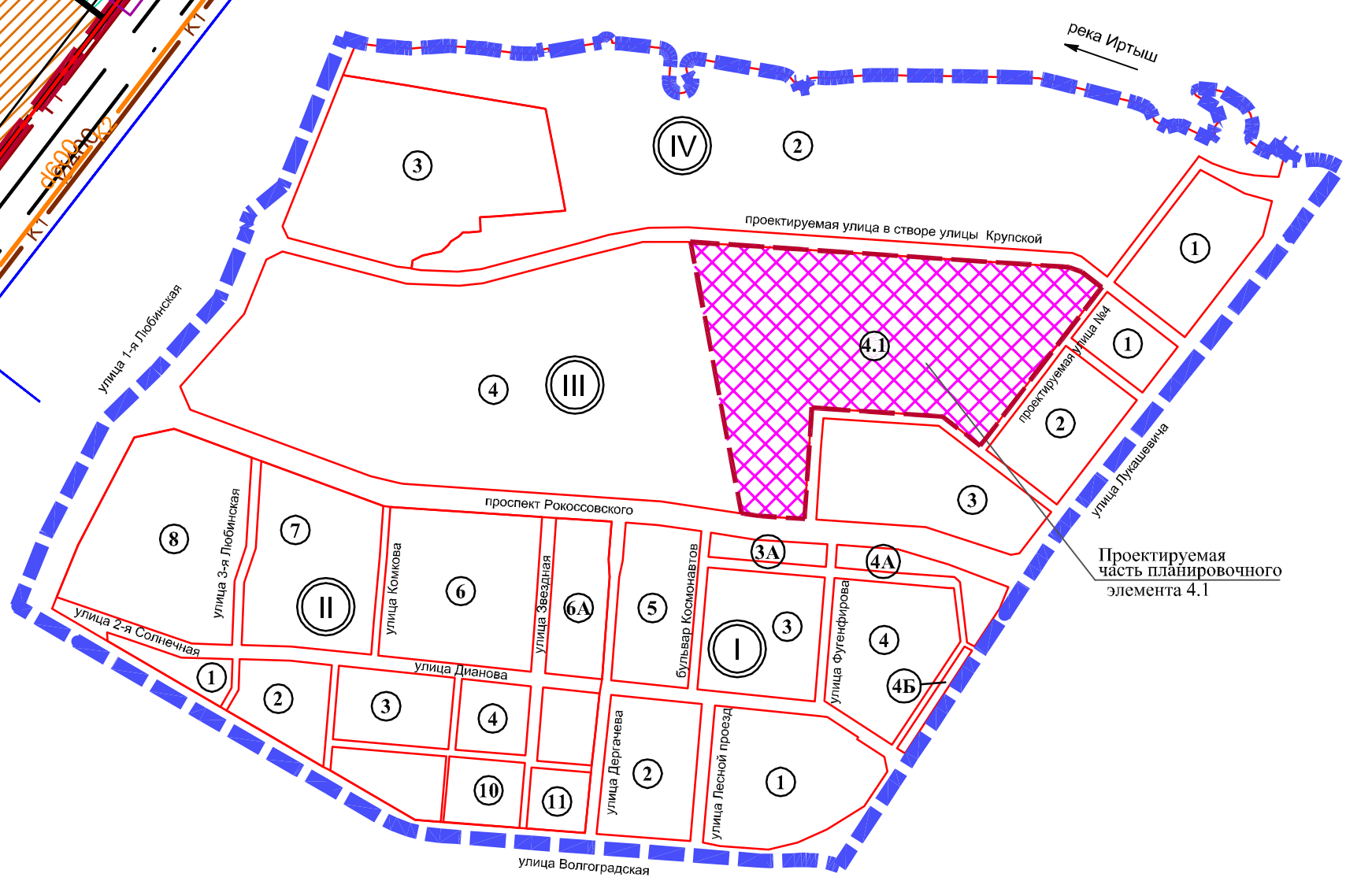


СХЕМА РАСПОЛОЖЕНИЯ ПЛАНИРОВОЧНЫХ ЭЛЕМЕНТОВ ПРОЕКТА МЕЖЕВАНИЯ

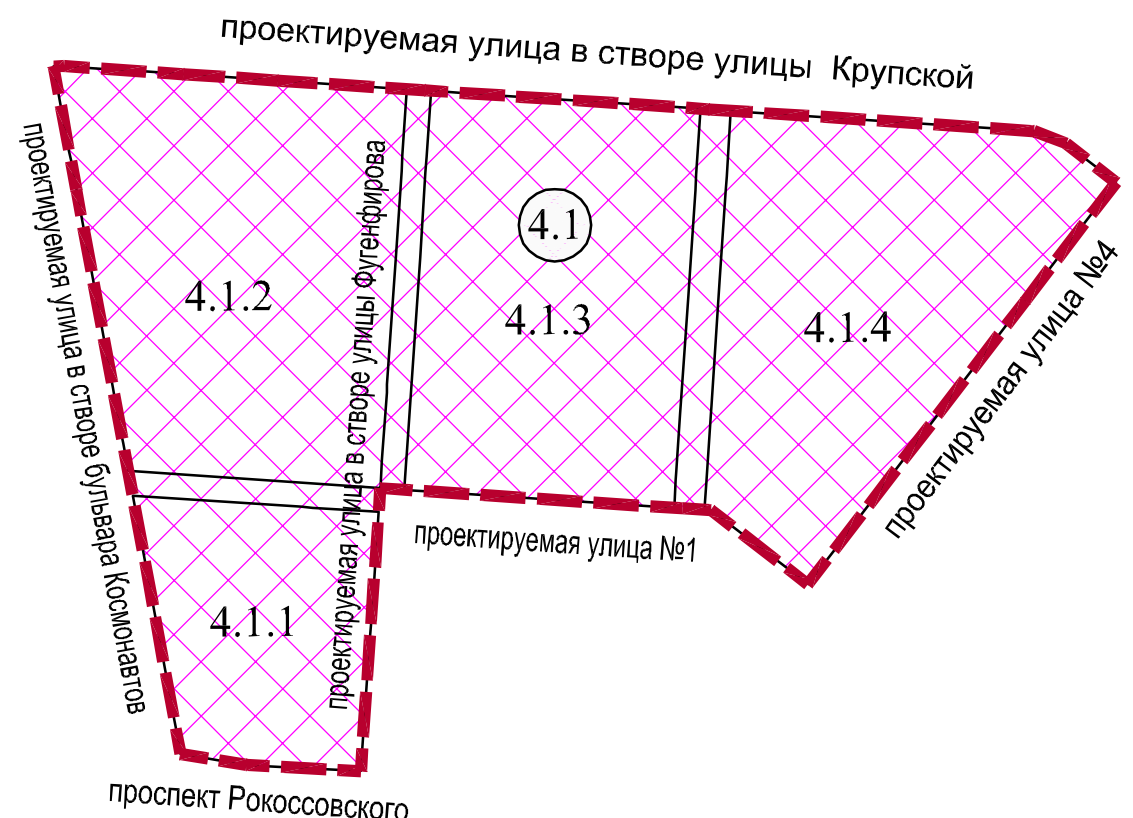
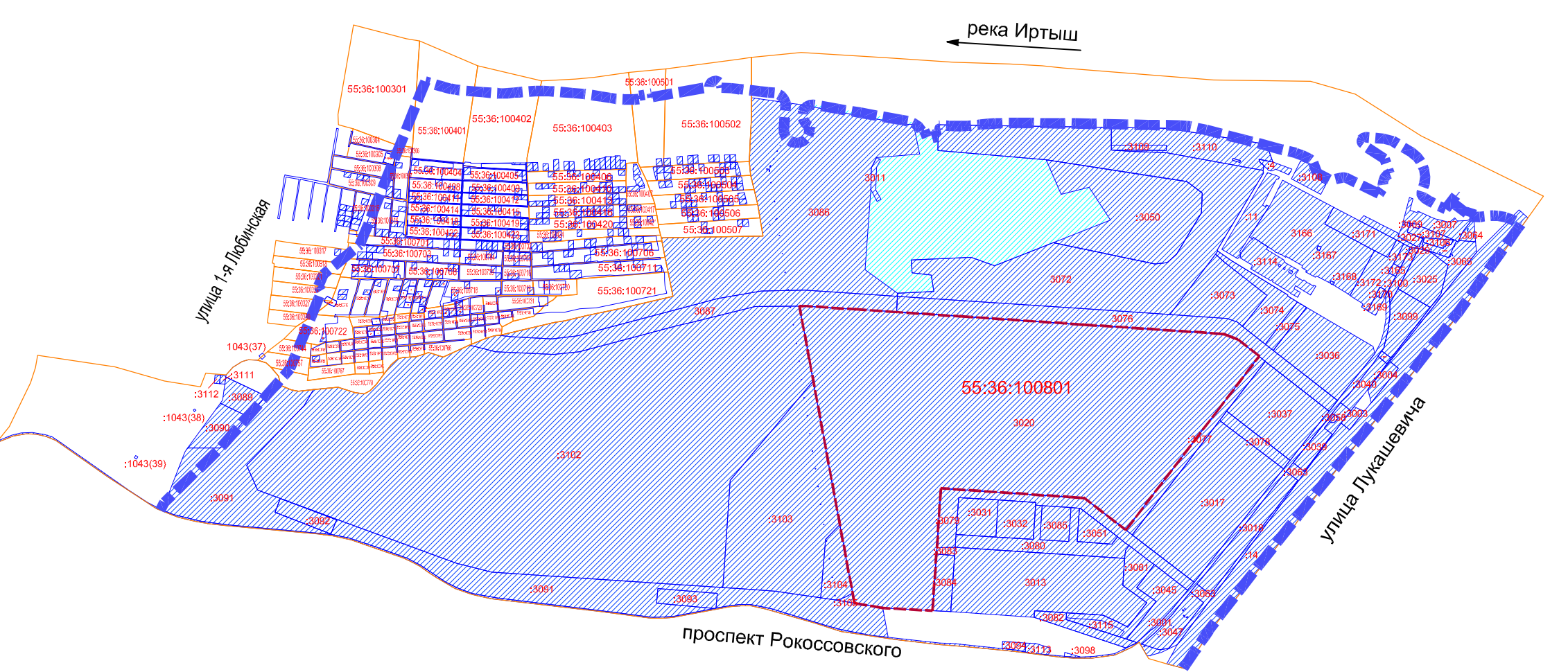


СХЕМА КАДАСТРОВОГО ПЛАНА ПРОЕКТИРУЕМОЙ ТЕРРИТОРИИ



Условные обозначения

	граница проектируемой территории		планируемое размещение сетей напорной канализации
	граница проекта межевания		планируемое размещение сетей ливневой канализации
	красные линии, границы зон действия публичных сервитутов		планируемое размещение тепловых сетей
	линии отступа от красных линий в целях определения места допустимого размещения зданий, строений, сооружений		планируемое размещение сетей телекоммуникаций
	железнодорожные пути		планируемое размещение сетей электропередач 110 кВ
	граница формируемого или застроенного земельного участка		планируемое размещение сетей электропередач 10 кВ
	граница зон действия публичных сервитутов для прохода или проезда через земельный участок и использования земельного участка в целях ремонта объектов транспортной инфраструктуры		планируемое размещение сетей газопровода
	граница зон действия публичных сервитутов для прокладки (строительства), ремонта коммунальных, инженерных, электрических и других линий и сетей		планируемое размещение сетей канализации
	граница земельных участков, учтенных в государственном кадастре недвижимости с кадастровым номером по состоянию на 2011 г.		планируемое размещение сетей водоснабжения
	формируемые земельные участки размещения жилой застройки высокой этажности		планируемый объект трансформаторной подстанции
	формируемые земельные участки размещения объектов административно-делового и общественного назначения		
	формируемые земельные участки размещения зеленых насаждений, объектов городской рекреации микрорайонного значения		
	формируемые земельные участки размещения объектов образования		
	формируемые земельные участки размещения линейных объектов		
	формируемые земельные участки размещения объектов метрополитена		
	формируемые земельные участки размещения объектов хранения автотранспорта		
	номер формируемого земельного участка		

55:38:040105 номер кадастрового квартала  
граница кадастрового квартала