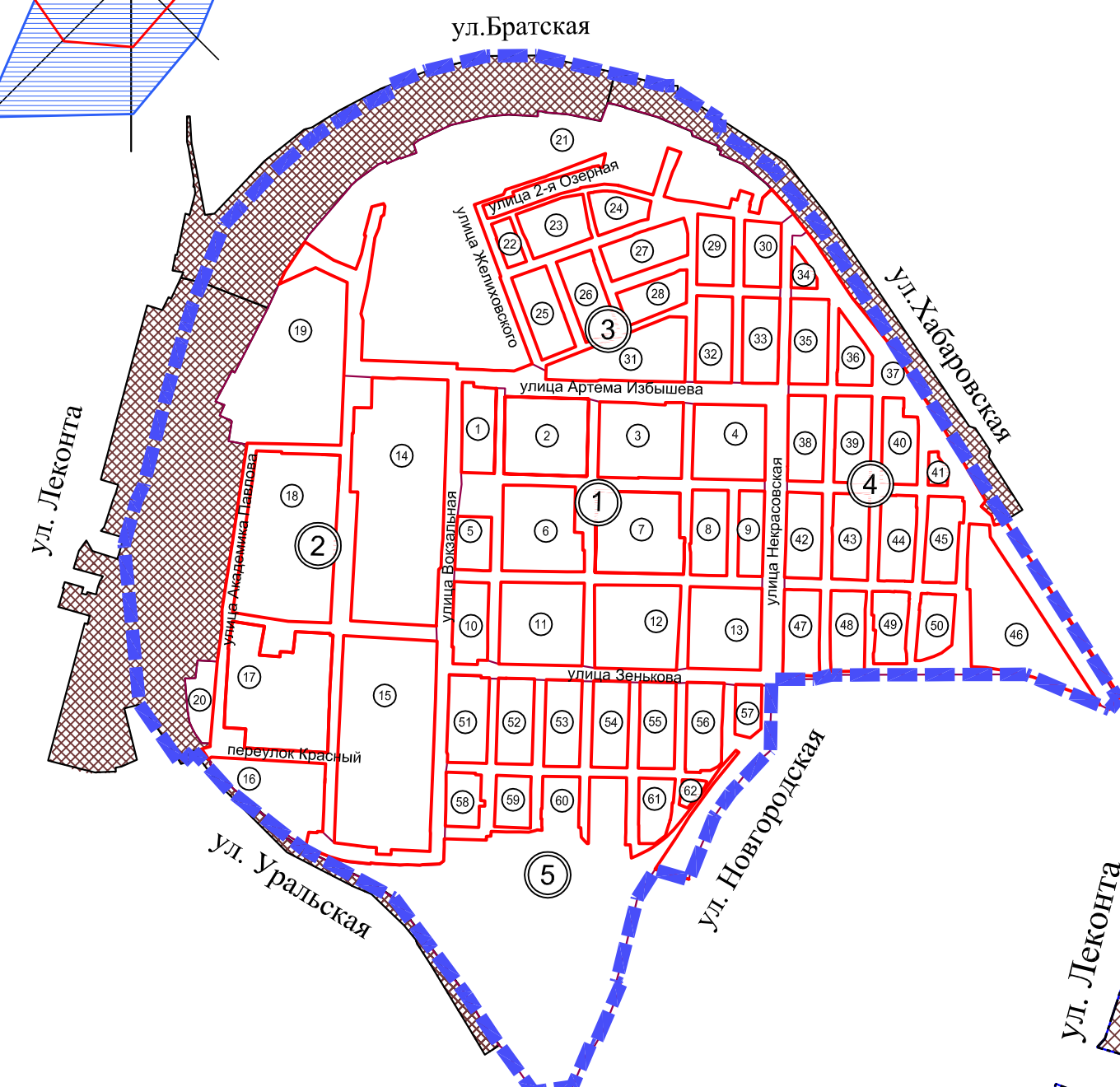


# Чертеж межевания территории, расположенной в границах полосы отвода железной дороги вдоль улиц Леконта, Хабаровская, Новгородская, Уральская в Ленинском административном округе города Омска

Приложение № 3  
к постановлению Администрации города Омска  
от \_\_\_\_\_ № \_\_\_\_\_

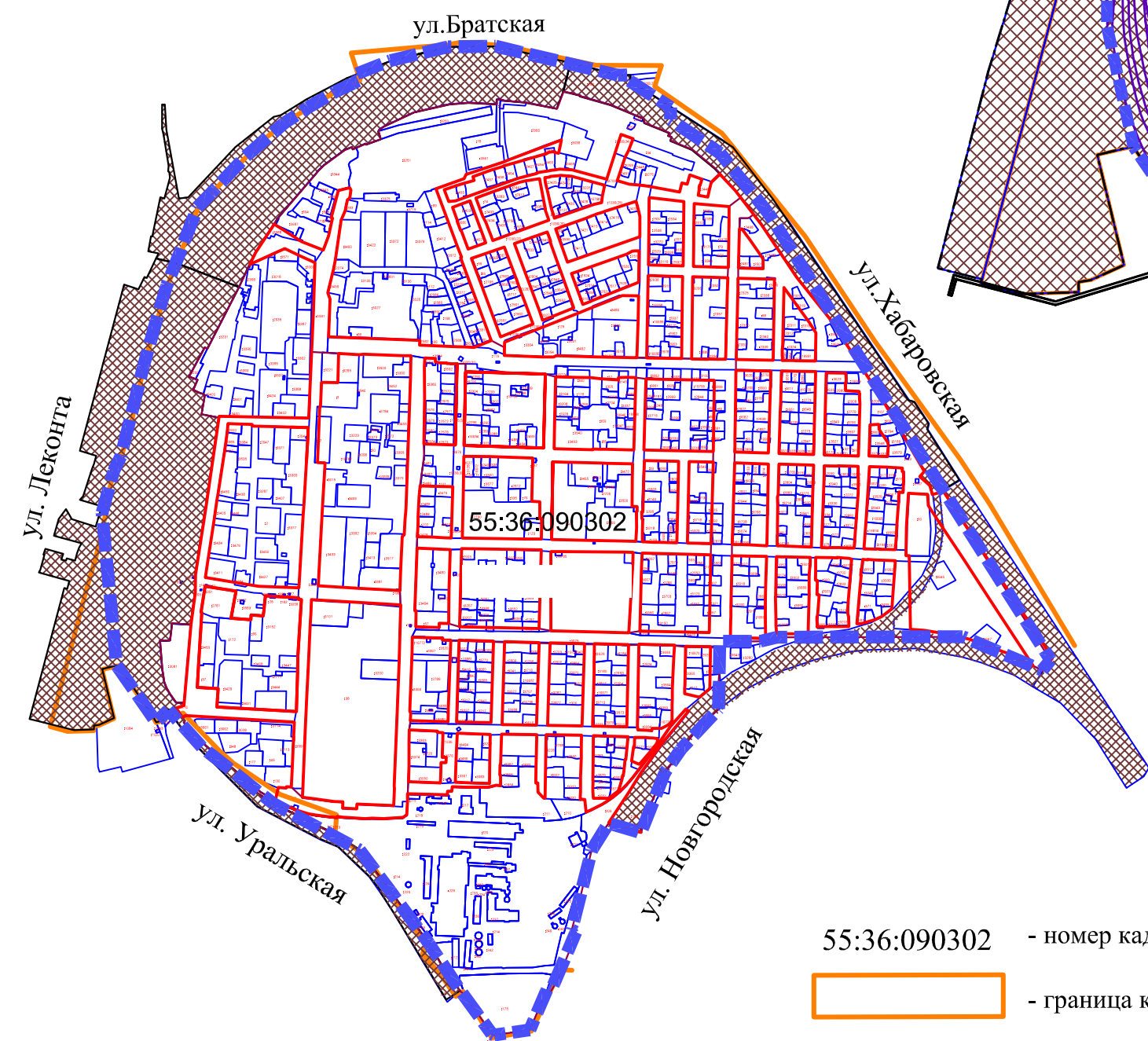


СХЕМА РАСПОЛОЖЕНИЯ ЭЛЕМЕНТОВ ПЛАНИРОВОЧНОЙ СТРУКТУРЫ

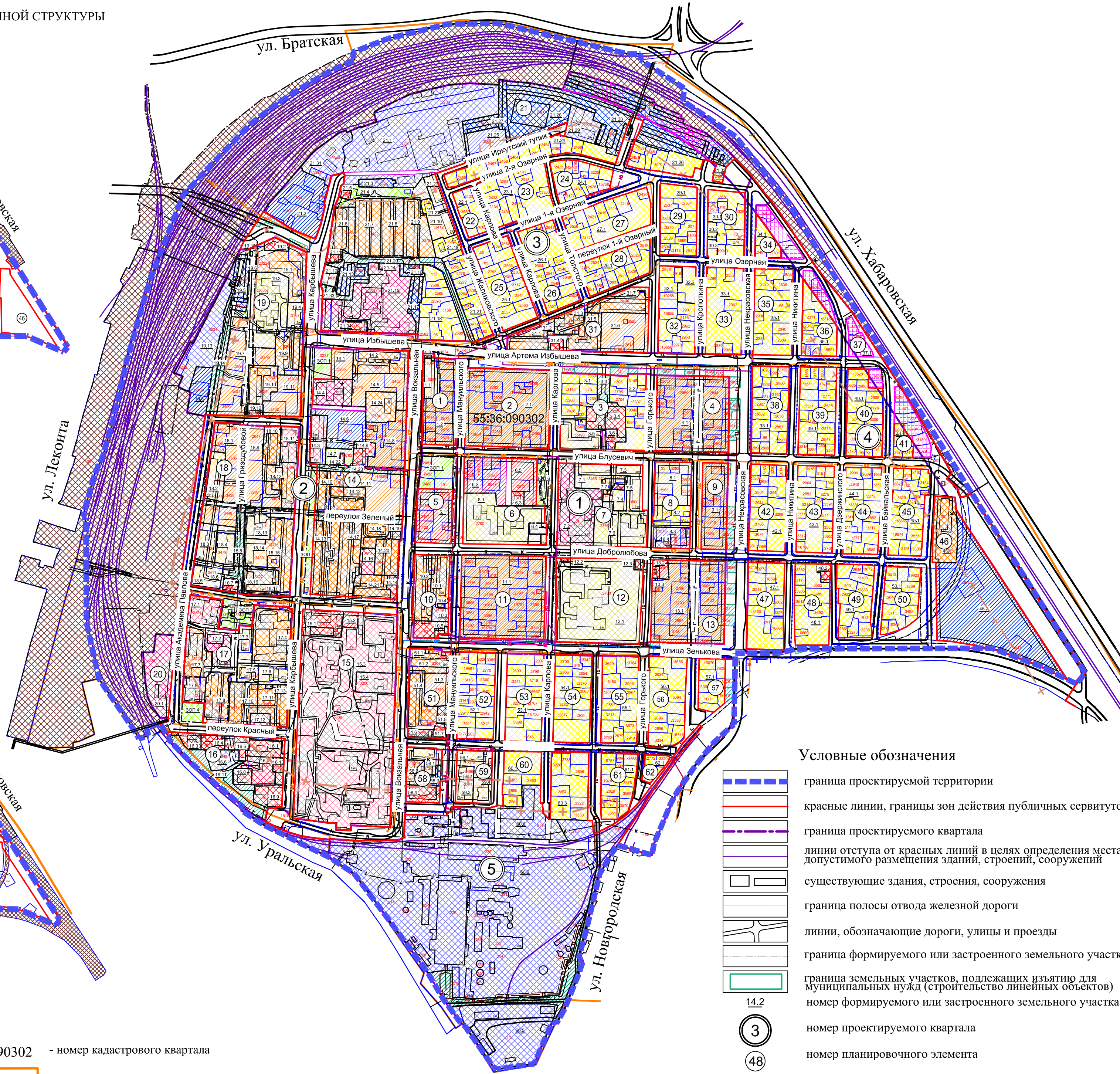


3 - номер планировочного квартала  
26 - номер элемента планировочной структуры

СХЕМА КАДАСТРОВОГО ПЛАНА ПРОЕКТИРУЕМОЙ ТЕРРИТОРИИ



55:36:090302 - номер кадастрового квартала  
- граница кадастрового квартала



- |  |   |
|--|---|
|  | граница зон действия публичных сервитутов для прохода или проезда через земельный участок и использования земельного участка в целях ремонта объектов транспортной инфраструктуры           |
|  | граница зон действия публичных сервитутов для строительства и ремонта инженерных сетей  |
|  | граница санитарно-защитной зоны   |
|  | граница ограничения по условиям безопасности железной дороги  |
|  | граница земельных участков, расположенных в зоне ограничения по условиям безопасности железной дороги   |
|  | граница земельных участков, учтенных в государственном кадастре недвижимости с кадастровым номером по состоянию на 2012 г.  |
|  | застроенные земельные участки размещения индивидуальной жилой застройки   |
|  | застроенные земельные участки размещения жилой малоэтажной застройки  |
|  | застроенные земельные участки размещения жилой застройки средней этажности  |
|  | застроенные земельные участки размещения объектов административно-делового и общественного назначения   |
|  | застроенные земельные участки размещения объектов здравоохранения   |
|  | застроенные земельные участки размещения объектов образования   |
|  | существующие территории объектов хранения индивидуального автотранспорта  |
|  | застроенные земельные участки размещения производственно-коммунальных объектов IV-V классов опасности   |
|  | застроенные земельные участки размещения объектов инженерно-транспортной инфраструктуры, объектов и сооружений, необходимых для инженерного обеспечения объектов капитального строительства |
|  | застроенные земельные участки размещения полосы отвода железной дороги  |
|  | застроенные земельные участки размещения объектов среднего специального и профессионального образования   |
|  | существующие территории спортивных и спортивно-зрелищных сооружений   |
|  | существующие земельные участки размещения зеленых насаждений, объектов городской рекреации  |
|  | формируемые земельные участки размещения индивидуальной жилой застройки   |
|  | формируемые земельные участки размещения жилой застройки средней этажности  |
|  | формируемые земельные участки размещения жилой застройки высокой этажности  |
|  | формируемые земельные участки размещения объектов административно-делового и общественного назначения   |
|  | формируемые земельные участки размещения объектов образования   |
|  | формируемые территории объектов хранения индивидуального автотранспорта   |
|  | формируемые земельные участки размещения производственно-коммунальных объектов IV-V классов опасности   |
|  | формируемые земельные участки размещения зеленых насаждений, объектов городской рекреации   |
|  | формируемые земельные участки размещения линейных объектов  |
|  | формируемые территории спортивных и спортивно-зрелищных сооружений  |
|  | размещение сетей газопровода  |
|  | размещение сетей связи  |
|  | размещение сетей канализации  |
|  | размещение электросетей   |
|  | размещение тепловых сетей   |
|  | размещение высоковольтных воздушных сетей   |
|  | планируемое размещение тепловых сетей   |
|  | планируемое размещение сетей электропередач 10 кВ   |
|  | планируемое размещение сетей электропередач 110 кВ  |
|  | планируемое размещение сетей газопровода  |
|  | планируемое размещение сетей канализации  |
|  | планируемое размещение сетей ливневой канализации   |

## Условные обозначения

- |  |  |
|--|--|
|  | граница проектируемой территории   |
|  | красные линии, границы зон действия публичных сервитутов   |
|  | граница проектируемого квартала  |
|  | линии отступа от красных линий в целях определения места допустимого размещения зданий, строений, сооружений |
|  | существующие здания, строения, сооружения  |
|  | граница полосы отвода железной дороги  |
|  | линии, обозначающие дороги, улицы и проезды  |
|  | граница формируемого или застроенного земельного участка   |
|  | граница земельных участков, подлежащих изъятию для муниципальных нужд (строительство линейных объектов)      |
|  | номер формируемого или застроенного земельного участка   |
|  | 14.2   |
|  | 3 - номер проектируемого квартала  |
|  | 48 - номер планировочного элемента   |