Проект межевания территории, расположенной в границах: улица Лукашевича – улица Волгоградская – улица Конева – левый берег реки Иртыш в Кировском административном округе города Омска

Чертеж межевания элементов 6-2.ИТ3, 6-2.ИТ4, 6-2.ИТ5, 6-2.ИТ6, 6-2.ИТ7, 6-2.ИТ8, 6-2.ИТ23, 6-2.ИТ43

Приложение №
к постановлению Администрации города Омска
от_____ № _____

СХЕМА РАСПОЛОЖЕНИЯ ГРАНИЦ ПРОЕКТИРОВАНИЯ И ЭЛЕМЕНТОВ ПЛАНИРОВОЧНОЙ СТРУКТУРЫ

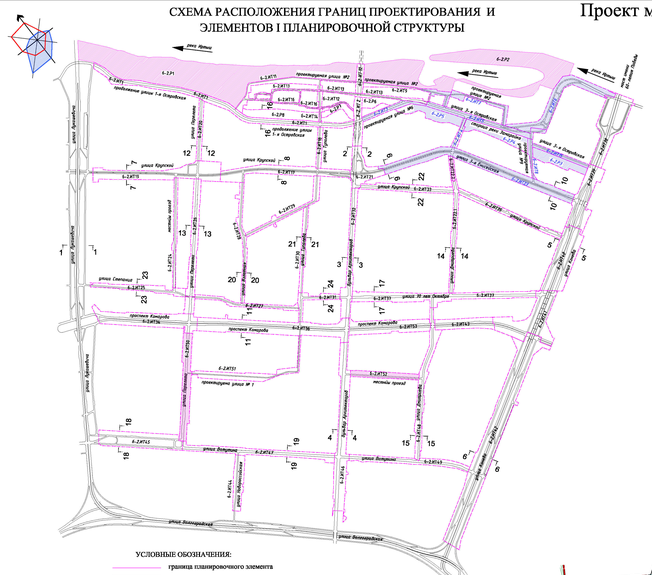

СХЕМА КАДАСТРОВОГО ПЛАНА

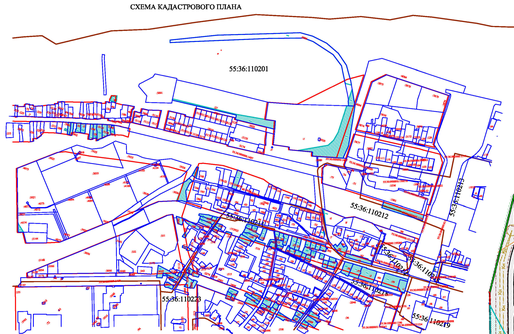

Условные обозначения
- красные линии
- граница кадастрового квартала
- граница земельных участков, подлежащих изъятию для муниципальных нужд
- граница земельных участков, учтенных в гкн по состоянию на 17.02.2015 г.
- 316 кадастровый номер земельного участка

55:36:110212 кадастровый номер квартала

Участки:

6-2.ИТ3.1, 6-2.ИТ3.2, 6-2.ИТ4, 6-2.ИТ5, 6-2.ИТ6.1, 6-2.ИТ6.2, 6-2.ИТ7, 6-2.ИТ8, 6-2.ИТ23, 6-2.ИТ43

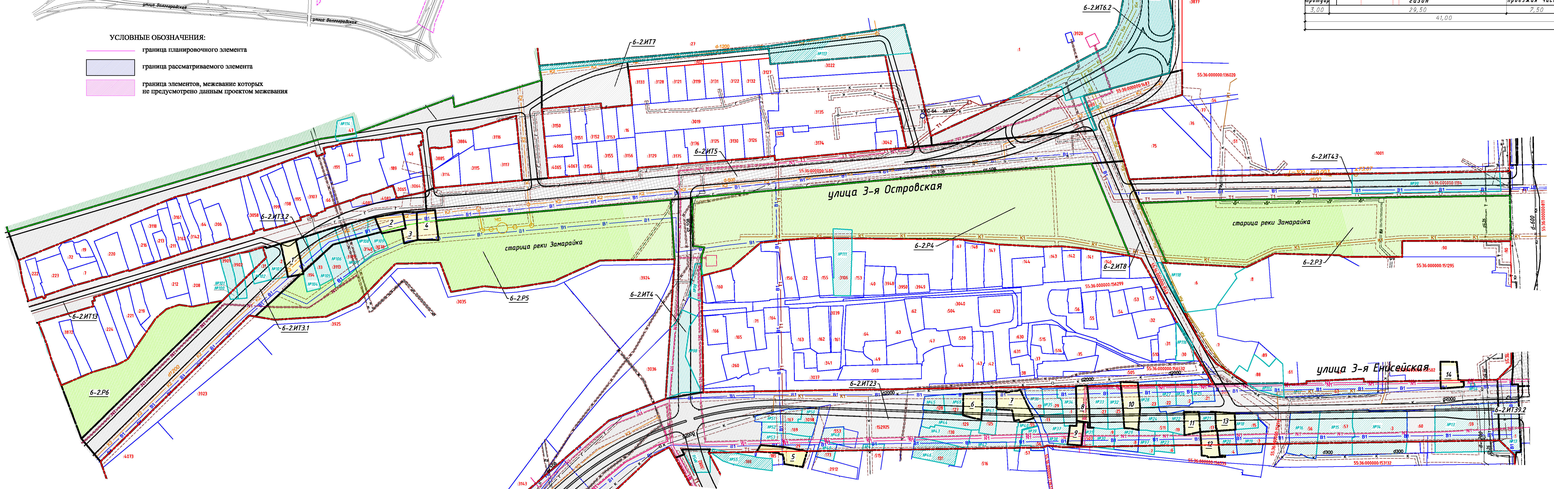

Поперечный профиль по улице 3-я Енисейская (на участке от проектируемой улицы №9 до улицы Конева)

Сечение 10-10

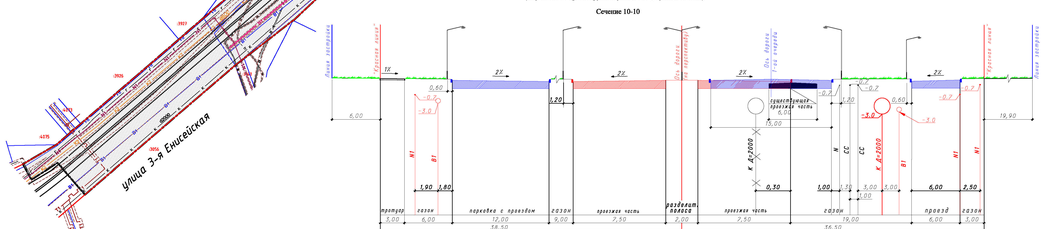

Примечания:
1. Размещение перспективных инженерных коммуникаций для конкретных потребителей возможно в границах автомобильных дорог общего пользования и в границах застроенных и подлежащих застройке территорий в соответствии с нормативными и техническими регламентами.
2. Типы транспортных узлов, пересечений и примыканий могут быть изменены при разработке проектной документации.
3. Чертеж границ земельных участков и границ зон инженерно-транспортной инфраструктуры с указанием поворотных точек, ведомость координат поворотных точек выполнены в составе проекта
4. Проект межевания разработан на топографической съемке масштаба 1:500, выданной Департаментом архитектуры и градостроительства администрации города Омска

Поперечный профиль по улице 3-я Енисейская (на участке от бульвара Архитекторов до проезда)

Сечение 9-9

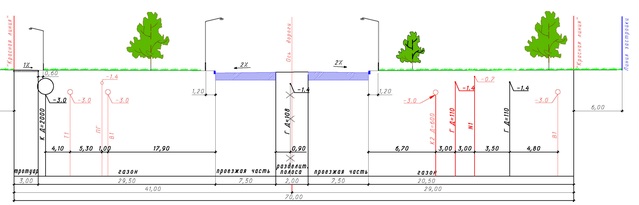

УСЛОВНЫЕ ОБОЗНАЧЕНИЯ

- красные линии
- линии, обозначающие дороги, улицы и проезды
- границы изменяемых или образуемых земельных участков
- изменяемые земельные участки для размещения городского наземного транспорта
- образуемые земельные участки для размещения городского наземного транспорта
- образуемые земельные участки размещения зеленых насаждений, объектов городской рекреации
- образуемые земельные участки размещения прибрежной зоны отдыха
- №1 земельные участки предлагаемые под изъятие для муниципальных нужд
- :32 земельные участки, учтенные в государственном кадастре недвижимости с кадастровым номером по состоянию на 17.02.2015 г.
- существующие здания, строения, сооружения
- 6-2.ИТ5.1 номер изменяемого или образуемого земельного участка
- зоны с особыми условиями использования территорий (коммуникационные коридоры инженерных сетей)
- К размещение сетей канализации
- Кн размещение сетей напорной канализации
- Кл размещение сетей линейной канализации
- N размещение электросетей
- Т размещение тепловых сетей
- Г размещение сетей газопровода
- С размещение сетей связи
- К1 планируемое размещение сетей канализации
- К2 планируемое размещение сетей линейной канализации
- N1 планируемое размещение сетей электропередач 10 кВ
- Т1 планируемое размещение тепловых сетей
- Г1 планируемое размещение сетей газопровода

УСЛОВНЫЕ ОБОЗНАЧЕНИЯ:

- граница планировочного элемента
- граница рассматриваемого элемента
- граница элементов, межевание которых не предусмотрено данным проектом межевания

Характеристики и параметры образуемых и изменяемых земельных участков

Номер земельного участка по проекту	Местоположение	Вид разрешенного использования	Номер земельного участка учтенного в ГКН	Площадь по проекту, кв. м.	Площадь по ГКН, кв. м.	Примечание
6-2.ИТ3.1	проектируемая улица №6	Улицы и дороги местного значения	-	0.00	12975.87	-
6-2.ИТ3.2	проектируемая ул. №6	Улицы и дороги местного значения	-	0.00	2536.81	-
6-2.ИТ4	ул. Дмитрова	Улицы и дороги местного значения	-	0.00	8811.32	-
6-2.ИТ5	ул. 3-я Островная	Улицы и дороги местного значения	-	0.00	38505.25	-
6-2.ИТ6.1	ул. 3-я Островная	Улицы и дороги местного значения	-	0.00	2694.63	-
6-2.ИТ6.2	ул. 3-я Островная	Улицы и дороги местного значения	-	0.00	29773.83	-
6-2.ИТ7	проектируемая ул. №7	Улицы и дороги местного значения	-	0.00	15658.11	-
6-2.ИТ8	проектируемая улица №8	Улицы и дороги местного значения	-	0.00	7986.86	-
6-2.ИТ23	ул. 3-я Енисейская	Магистральные улицы общегородского и районного значения (основные понятия и общие требования, технико-экономические показатели, состав подготовки и другие характерные технические показатели улиц.)	-	0.00	180043.33	-
6-2.ИТ43	проектируемая улица №1	Улицы и дороги местного значения	-	0.00	13996.65	-
1	Омская область, г. Омск, Кировский АО, ул.Рабочая 1-я	Индивидуальная жилая дома с приквартирными земельными участками (не более 3 этажей)	-	0.00	847.71	Земельный участок формируется для последующего отвода в муниципальную зону
2	Омская область, г. Омск, Кировский АО, ул.Рабочая 1-я	Индивидуальная жилая дома с приквартирными земельными участками (не более 3 этажей)	-	0.00	691.46	Земельный участок формируется для последующего отвода в муниципальную зону
3	Омская область, г. Омск, Кировский АО, ул.Рабочая 1-я	Индивидуальная жилая дома с приквартирными земельными участками (не более 3 этажей)	-	0.00	624.39	Земельный участок формируется для последующего отвода в муниципальную зону
4	Омская область, г. Омск, Кировский АО, ул.Рабочая 1-я	Индивидуальная жилая дома с приквартирными земельными участками (не более 3 этажей)	-	0.00	879.87	Земельный участок формируется для последующего отвода в муниципальную зону
5	Омская область, г. Омск ул.Рабочая 1-я	Индивидуальная жилая дома с приквартирными земельными участками (не более 3 этажей)	-	0.00	807.43	Земельный участок формируется для последующего отвода в муниципальную зону
6	Омская область, г. Омск ул.Рабочая 1-я	Индивидуальная жилая дома с приквартирными земельными участками (не более 3 этажей)	-	0.00	709.01	Земельный участок формируется для последующего отвода в муниципальную зону
7	Омская область, г. Омск ул.Рабочая 1-я	Индивидуальная жилая дома с приквартирными земельными участками (не более 3 этажей)	-	0.00	1117.67	Земельный участок формируется для последующего отвода в муниципальную зону
8	Омская область, г. Омск ул.Рабочая 1-я	Индивидуальная жилая дома с приквартирными земельными участками (не более 3 этажей)	-	0.00	702.29	Земельный участок формируется для последующего отвода в муниципальную зону
9	Омская область, г. Омск, Кировский АО, ул. Тимофеева 3-я	Индивидуальная жилая дома с приквартирными земельными участками (не более 3 этажей)	-	0.00	456.48	Земельный участок формируется для последующего отвода в муниципальную зону
10	Омская область, г. Омск ул.Рабочая 1-я	Индивидуальная жилая дома с приквартирными земельными участками (не более 3 этажей)	-	0.00	1181.95	Земельный участок формируется для последующего отвода в муниципальную зону
11	Омская обл., г. Омск, Кировский АО, ул. Тимофеева 3-я	Индивидуальная жилая дома с приквартирными земельными участками (не более 3 этажей)	-	0.00	514.45	Земельный участок формируется для последующего отвода в муниципальную зону
12	Омская обл., г. Омск, Кировский АО, ул. Тимофеева 3-я	Индивидуальная жилая дома с приквартирными земельными участками (не более 3 этажей)	-	0.00	695.39	Земельный участок формируется для последующего отвода в муниципальную зону
13	Омская обл., г. Омск, Кировский АО, ул. Тимофеева 3-я	Индивидуальная жилая дома с приквартирными земельными участками (не более 3 этажей)	-	0.00	533.90	Земельный участок формируется для последующего отвода в муниципальную зону
14	Омская область, г. Омск, Кировский АО, ул. Тимофеева 3-я	Индивидуальная жилая дома с приквартирными земельными участками (не более 3 этажей)	-	0.00	745.47	Земельный участок формируется для последующего отвода в муниципальную зону

Перечень земельных участков, подлежащих изъятию для муниципальных нужд

№ п/п	Кадастровый номер земельного участка	Местоположение земельного участка	Разрешенное использование земельного участка	Планируемое использование земельного участка	Площадь по кадастру, кв.м	Площадь по проекту, кв.м
13	55:36:110218:879	Омская обл., г. Омск, Кировский АО, ул. Тимофеева 3-я, д.23 А	для размещения домов индивидуальной жилой застройки, под жилой дом, состоящий из четырех квартир	Улицы и дороги местного значения	6251.90	6251.90
14	55:36:110218:83	Омская обл., г. Омск, Кировский АО, ул. Тимофеева 3-я, д. 31	для размещения домов индивидуальной жилой застройки, под жилой дом, состоящий из четырех квартир	Улицы и дороги местного значения	3628.31	3628.31
15	55:36:110218:87	Кировский АО	для размещения домов индивидуальной жилой застройки, под жилой дом, состоящий из четырех квартир	Улицы и дороги местного значения	3351.83	3351.83
16	55:36:110218:56	Омская обл., г. Омск, Кировский АО, ул. Тимофеева, д.35	для размещения домов индивидуальной жилой застройки, под жилой дом, состоящий из четырех квартир	Улицы и дороги местного значения	1956.60	1956.60
17	55:36:110212:63	Кировский АО	для эксплуатации производственной базы, под здание, строение, для размещения производственных и административных зданий, строений, сооружений промышленности, коммунального хозяйства, материально-технических, продовольственных, складских, целлюлозно-бумажных, химических объектов и прочих	Улицы и дороги местного значения	2055.69	2055.69
18	55:36:110211:15	Омская обл., г. Омск, Кировский АО, ул. Тимофеева 3-я, д. 27	для размещения домов индивидуальной жилой застройки	Улицы и дороги местного значения	544.37	544.37
19	55:36:110211:3	Омская обл., г. Омск, Кировский АО, ул. Тимофеева 3-я, д. 29, расположенный южнее дом	На земельном участке расположен жилой дом № 19	Улицы и дороги местного значения	1176.52	1176.52
20	55:36:110211:4	Омская обл., г. Омск, Кировский АО, проезд Тимофеева 1-й, д.21	для размещения домов индивидуальной жилой застройки	Улицы и дороги местного значения	680.39	680.39
21	55:36:110211:17	Омская обл., г. Омск, Кировский АО, ул. Тимофеева, д.41	Под строительство индивидуального жилого дома	Улицы и дороги местного значения	481.70	481.70
22	55:36:110211:19	Кировский АО г. Омск ул.3 Тимофеева Дом 42	для размещения домов индивидуальной жилой застройки, под жилой дом	Улицы и дороги местного значения	559.30	559.30
23	55:36:110211:6	Омская обл., г. Омск, Кировский АО, проезд Тимофеева 1-й, д. 25	для размещения домов индивидуальной жилой застройки	Улицы и дороги местного значения	603.73	603.73
24	55:36:110211:911	Кировский АО	для размещения домов индивидуальной жилой застройки	Улицы и дороги местного значения	965.57	965.57
25	55:36:110211:23	Кировский АО г. Омск ул.3 Тимофеева Дом 1	для жилищного нужд, под строение, для размещения домов индивидуальной жилой застройки	Улицы и дороги местного значения	685.96	685.96
26	55:36:110211:2	Кировский АО г. Омск ул.3 Тимофеева Дом 3	для жилищного нужд, под строение, для размещения домов индивидуальной жилой застройки	Улицы и дороги местного значения	624.09	624.09
27	55:36:110211:22	Кировский АО г. Омск ул.3 Тимофеева Дом 5	Под индивидуального жилого дома	Улицы и дороги местного значения	713.91	713.91
28	55:36:110211:21	Кировский АО г. Омск ул.3 Тимофеева Дом 7	для размещения домов индивидуальной жилой застройки	Улицы и дороги местного значения	733.22	733.22
29	55:36:110211:8	Омск	На земельном участке расположен жилой дом № 31	Улицы и дороги местного значения	823.98	823.98
30	55:36:110211:9	Кировский АО г. Омск ул. Тимофеева Тракт Дом 22	Для жилой застройки (индивидуальной), для размещения в эксплуатации жилого дома	Улицы и дороги местного значения	653.94	653.94
31	55:36:110211:507	Кировский АО	для размещения домов индивидуальной жилой застройки	Улицы и дороги местного значения	333.01	333.01
32	55:36:110211:25	Кировский АО г. Омск ул.3 Тимофеева Дом 11	для жилищного нужд, под строение, для размещения домов индивидуальной жилой застройки	Улицы и дороги местного значения	1062.49	1062.49
33	55:36:110211:27	Кировский АО г. Омск ул.3 Тимофеева Дом 15	для жилищного нужд, под строение, для размещения домов индивидуальной жилой застройки	Улицы и дороги местного значения	1264.60	1264.60
34	55:36:110211:1	Кировский АО г. Омск ул.2 Тимофеева Дом 12	для жилищного нужд, под строение, для размещения домов индивидуальной жилой застройки	Улицы и дороги местного значения	871.72	871.72
35	55:36:110211:29	Кировский АО г. Омск ул.2 Тимофеева Дом 10	для жилищного нужд, под строение, для размещения домов индивидуальной жилой застройки	Улицы и дороги местного значения	675.20	675.20
36	55:36:110211:13	улица 2-я Тимофеевская дом 8	для размещения домов индивидуальной жилой застройки	Улицы и дороги местного значения	557.73	557.73
37	55:36:110211:13	Кировский АО г. Омск ул.2 Тимофеева Дом 8	для жилищного нужд, под строение, для размещения домов индивидуальной жилой застройки	Улицы и дороги местного значения	680.14	680.14
38	55:36:110211:14	Омская область, г. Омск, Кировский АО, проезд Тимофеева 1-й, д.16	для размещения домов индивидуальной жилой застройки	Улицы и дороги местного значения	322.58	322.58
39	55:36:110223:56	Омская область, г. Омск, Кировский АО, ул. Тимофеева 2-я, д.8	для размещения домов индивидуальной жилой застройки	Улицы и дороги местного значения	1507.80	612.71
40	55:36:110223:55	Омская обл., г. Омск, Кировский АО, ул. 2-я Тимофеева Дом 4	для размещения домов индивидуальной жилой застройки	Улицы и дороги местного значения	1215.72	388.92
41	55:36:110223:135	Кировский АО г. Омск ул.2 Тимофеева Дом 2	для жилищного нужд, под строение, для размещения домов индивидуальной жилой застройки	Улицы и дороги местного значения	734.89	984.09
42	55:36:110223:516	Омская обл., г. Омск, Кировский АО, ул. Тимофеева 3-я, д. 21	Под строительство жилых микрорайонов	Улицы и дороги местного значения	4175.51	343.06
43	55:36:110223:120	Кировский АО	для размещения домов индивидуальной жилой застройки	Улицы и дороги местного значения	1212.75	1212.75
44	55:36:110223:129	Омская обл., г. Омск, Кировский АО, ул. Тимофеева 3-я, д.3	для размещения домов индивидуальной жилой застройки	Улицы и дороги местного значения	1256.51	1256.51
45	55:36:110223:128	Кировский АО г. Омск ул.2 Тимофеева Дом 351	для размещения домов индивидуальной жилой застройки	Улицы и дороги местного значения	479.20	479.20
46	55:36:110223:53	Кировский АО г. Омск ул.3 Тимофеева 7	для размещения домов индивидуальной жилой застройки	Улицы и дороги местного значения	1369.09	1369.09
47	55:36:110223:515	Омская обл., г. Омск, Кировский АО, ул. Тимофеева 3-я, д. 21	Под строительство жилых микрорайонов	Улицы и дороги местного значения	9346.61	193.86
48	55:36:110233:533	Кировский АО	Под строительство жилых микрорайонов	Улицы и дороги местного значения	518.65	518.65
49	55:36:110233:173	Кировский АО г. Омск ул.3 Тимофеева 5	для размещения домов индивидуальной жилой застройки	Улицы и дороги местного значения	470.56	470.56
50	55:36:110201:3098	Кировский АО г. Омск ул. Дом 672	для размещения домов индивидуальной жилой застройки, под жилой дом	Улицы и дороги местного значения	387.06	387.06
51	55:36:110503:147	Кировский АО	для размещения домов индивидуальной жилой застройки	Улицы и дороги местного значения	755.09	755.09
52	55:36:110201:169	Кировский АО г. Омск ул.4 Тимофеева 4	для размещения домов индивидуальной жилой застройки	Улицы и дороги местного значения	963.16	963.16
53	55:36:110201:29	Кировский АО г. Омск ул.4 Тимофеева Дом 6	для размещения домов индивидуальной жилой застройки	Улицы и дороги местного значения	1020.84	1020.84
54	55:36:110216:1	гаражи	для эксплуатации производственной базы, под здание, строение, для размещения производственных и административных зданий, строений, сооружений промышленности, коммунального хозяйства, материально-технических, продовольственных, складских, целлюлозно-бумажных, химических объектов и прочих	Улицы и дороги местного значения	19.97	19.97
55	55:36:110201:188	Омская обл., г. Омск, Кировский АО, мкр-н Тимохиной, д. 8	для жилищного нужд, под жилой дом, для размещения домов индивидуальной жилой застройки	Улицы и дороги местного значения	1011.10	31.63 859.47
56	55:36:110223:127	Кировский АО г. Омск ул.2 Тимофеева Дом 19	для жилой застройки (индивидуальной), для размещения в эксплуатации жилого дома	Улицы и дороги местного значения	578.87	578.87
57	55:36:110211:7	Кировский АО г. Омск ул. Тимофеева Тракт Дом 19	для размещения домов индивидуальной жилой застройки	Улицы и дороги местного значения	566.49	566.49
58	55:36:0000000:1184	Кировский АО	Земли общего пользования, для строительной площадки	Земли общего пользования, для организации строительной площадки	6470.14	4512.70 1957.44
59	55:36:110201:3961	Омская область, г. Омск, Кировский АО, ул. Тимофеева 3-я, д. 36, расположенный земельный участок дом № 18, корпус 1, №18 корпус 2	для жилищного нужд, под строение, для размещения домов индивидуальной жилой застройки	Улицы и дороги местного значения	807.25	118.41 496.84
60	55:36:110201:3962	Омская область, г. Омск, Кировский АО, ул. Рабочая 1-я, 66 расположенный земельный участок дом №18	для жилищного нужд, под строение, для размещения домов индивидуальной жилой застройки	Улицы и дороги местного значения	658.82	221.81 437.01
61	55:36:110201:31	Омская область, г. Омск, Кировский АО, ул. Рабочая 1-я, д.14	для жилищного нужд, под строение, для размещения домов индивидуальной жилой застройки	Улицы и дороги местного значения	800.23	463.71 336.52
62	55:36:110201:1084	Кировский АО	для размещения домов индивидуальной жилой застройки	Улицы и дороги местного значения	1000.39	1000.39
63	55:36:110201:3133	Омская область, г. Омск, Кировский АО, ул. Рабочая 1-я, д.1	для размещения домов индивидуальной жилой застройки	Улицы и дороги местного значения	1507.80	1507.80
64	55:36:110201:3139	Омская обл., г. Омск, Кировский АО, ул. Рабочая, 66 земельный участок расположен южнее дом № 2 корп 4	Для размещения домов индивидуальной жилой застройки	Улицы и дороги местного значения	1215.72	1215.72
65	55:36:110201:3140	Омская обл., г. Омск, Кировский АО, ул. Рабочая 1-я, 66 земельный участок расположен южнее дом № 2	Для размещения домов индивидуальной жилой застройки	Улицы и дороги местного значения	734.89	734.89
66	55:36:110201:3078	Омская обл., г. Омск, Кировский АО, ул. Рабочая, д.2А	для жилой застройки (индивидуальной), для размещения в эксплуатации жилого дома	Улицы и дороги местного значения	623.80	623.80
67	55:36:110201:3080	размещение АЗС и относительно жилого дома по ул. Рабочая (новый адрес: Омская обл., г. Омск, Кировский АО, ул. Тимофеева 3-я, д. 48	для производственных зданий под сооружения	Улицы и дороги местного значения	185.40	185.40
68	55:36:110201:3106	Кировский АО г. Омск ул.3 Тимофеева Дом 9Г	Для размещения домов индивидуальной жилой застройки	Улицы и дороги местного значения	1847.62	263.96 1583.66
69	55:36:110201:3084	Омская обл., г. Омск, Кировский АО, ул. Осетинская 3-я, д.164	Производственная база	Улицы и дороги местного значения	71336.42	16736.12 54600.30
70	55:36:110201:27	размещение капитального гаража-бокса в квартале 55:36:11 02 01 с. Омск, Кировский АО	для производственных зданий, для размещения производственных и административных зданий, строений, сооружений промышленности, коммунального хозяйства, материально-технических, продовольственных, складских, целлюлозно-бумажных, химических объектов и прочих	Улицы и дороги местного значения	46934.26	34332.16 12602.10
71	55:36:110201:3094	на земельном участке расположен жилой дом №17	Индивидуально- жилищное строительство	Улицы и дороги местного значения	582.44	582.44
72	55:36:110201:3084	Омская обл., г. Омск, Кировский АО, ул. Осетинская 3-я, д.164	Для производственных целей под дизель-насос	Скверы, бульвары, набережные	20810.49	18454.82 1133.41
73	55:36:110211:30	Кировский АО г. Омск ул.2 Тимофеева Дом 30	Для производственных целей под дизель-насос	Для производственных целей	729.34	655.86
74	55:36:110212:88	Омская обл., г. Омск, Кировский АО, ул. Тимофеева 3-я, д. 50	Для жилищных нужд под строение, для размещения домов индивидуальной жилой застройки	Улицы и дороги местного значения	1894.45	1430.94 463.51
75	55:36:110212:6	Омская область, г. Омск, Кировский АО, ул. 2-я Тимофеева, дом 50	для производственных целей под здание, строение, для размещения производственных и административных зданий, строений, сооружений промышленности, коммунального хозяйства, материально-технических, продовольственных, складских, целлюлозно-бумажных, химических объектов и прочих	Улицы и дороги местного значения	4138.64	3955.96 182.68
76	55:36:110201:31	Омская область, г. Омск, Кировский АО, ул. Рабочая 1-я, д.14	для жилищного нужд, под строение, для размещения домов индивидуальной жилой застройки	Улицы и дороги местного значения	800.23	463.71 336.52
77	55:36:110201:1084	Кировский АО	для размещения домов индивидуальной жилой застройки	Улицы и дороги местного значения	1000.39	1000.39
78	55:36:110201:3133	Омская область, г. Омск, Кировский АО, ул. Рабочая 1-я, д.1	для размещения домов индивидуальной жилой застройки	Улицы и дороги местного значения	1507.80	1507.80
79	55:36:110201:3139	Омская обл., г. Омск, Кировский АО, ул. Рабочая, 66 земельный участок расположен южнее дом № 2 корп 4	Для размещения домов индивидуальной жилой застройки	Улицы и дороги местного значения	1215.72	1215.72
80	55:36:110201:3140	Омская обл., г. Омск, Кировский АО, ул. Рабочая 1-я, 66 земельный участок расположен южнее дом № 2	Для размещения домов индивидуальной жилой застройки	Улицы и дороги местного значения	734.89	734.89
81	55:36:110201:3078	Омская обл., г. Омск, Кировский АО, ул. Рабочая, д.2А	для жилой застройки (индивидуальной), для размещения в эксплуатации жилого дома	Улицы и дороги местного значения	623.80	623.80
82	55:36:110201:3080	размещение АЗС и относительно жилого дома по ул. Рабочая (новый адрес: Омская обл., г. Омск, Кировский АО, ул. Тимофеева 3-я, д. 48	для производственных зданий под сооружения	Улицы и дороги местного значения	185.40	185.40
83	55:36:110201:3106	Кировский АО г. Омск ул.3 Тимофеева Дом 9Г	Для размещения домов индивидуальной жилой застройки	Улицы и дороги местного значения	1847.62	263.96 1583.66
84	55:36:110201:1	Омская обл., г. Омск, Кировский АО, ул. Осетинская 3-я, д. 164	Производственная база	Улицы и дороги местного значения	71336.42	16736.12 54600.30
85	55:36:110201:27	размещение капитального гаража-бокса в квартале 55:36:11 02 01 с. Омск, Кировский АО	для производственных зданий, для размещения производственных и административных зданий, строений, сооружений промышленности, коммунального хозяйства, материально-технических, продовольственных, складских, целлюлозно-бумажных, химических объектов и прочих	Улицы и дороги местного значения	46934.26	34332.16 12602.10
86	55:36:110201:3094	на земельном участке расположен жилой дом №17	Индивидуально- жилищное строительство	Улицы и дороги местного значения	582.44	582.44
87	55:36:110201:3084	Омская обл., г. Омск, Кировский АО, ул. Осетинская 3-я, д.164	Для производственных целей под дизель-насос	Скверы, бульвары, набережные	20810.49	18454.82 1133.41
88	55:36:110211:30	Кировский АО г. Омск ул.2 Тимофеева Дом 30	Для производственных целей под дизель-насос	Для производственных целей	729.34	655.86
89	55:36:110212:88	Омская обл., г. Омск, Кировский АО, ул. Тимофеева 3-я, д. 50	Для жилищных нужд под строение, для размещения домов индивидуальной жилой застройки	Улицы и дороги местного значения	1894.45	1430.94 463.51
90	55:36:110212:6	Омская область, г. Омск, Кировский АО, ул. 2-я Тимофеева, дом 50	для производственных целей под здание, строение, для размещения производственных и административных зданий, строений, сооружений промышленности, коммунального хозяйства, материально-технических, продовольственных, складских, целлюлозно-бумажных, химических объектов и прочих	Улицы и дороги местного значения	4138.64	3955.96 182.68