

Чертеж межевания территории планировочных элементов № № 118, 119, 120, линейных объектов № № 3-2.ИТ115, 3-2.ИТ120, расположенной в границах: улица 3-я Янтарная - улица Лобова - улица Машиностроительная - улица 4-я Янтарная - проектируемая улица № 6 - улица 5-я Янтарная - проектируемая улица № 1 в Ленинском административном округе города Омска


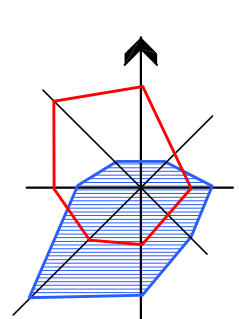
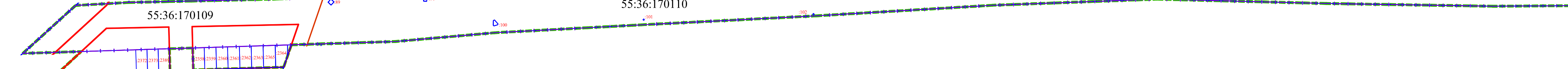


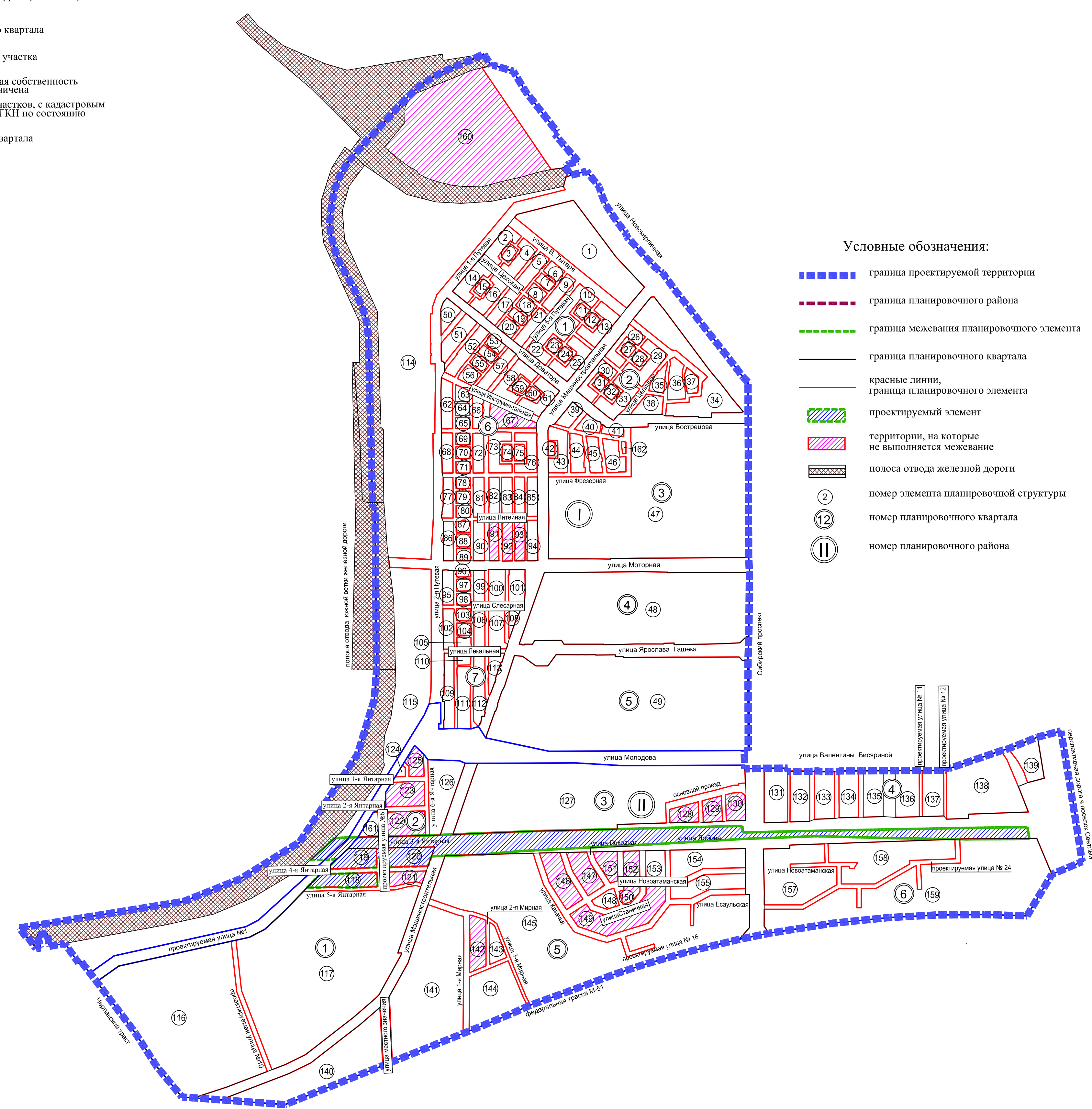
Схема кадастрового плана
М 1:5000



Условные обозначения:

- граница межевания территории планировочного элемента
- красные линии
- линии отступа от красных линий в целях определения места допустимого размещения зданий, строений, сооружений
- дороги
- границы образуемых земельных участков
- границы кадастрового квартала
- границы изменяемого участка
- земли, государственная собственность на которые не разграничена
- граница земельных участков, с кадастровым номером учтенных в ГКН по состоянию на 15.03.2016 г.
- кадастровый номер квартала

Схема расположения границ проектирования и элементов планировочной структуры, расположенной в границах: улица Новокирпичная - Сибирский проспект - улица Валентины Бисяриной - перекрестивная дорога в поселок Светлый - федеральная трасса М-51 - Черлакский тракт - граница полосы отвода южной ветки железной дороги в Ленинском административном округе города Омска



- Условные обозначения:
- граница проектируемой территории
 - граница планировочного района
 - граница межевания планировочного элемента
 - граница планировочного квартала
 - красные линии, граница планировочного элемента
 - проектируемый элемент
 - территории, на которые не выполняется межевание
 - полоса отвода железной дороги
 - ② номер элемента планировочной структуры
 - ⑫ номер планировочного квартала
 - ⑪ номер планировочного района

Таблица № 1

№ п/п	Номер земельного участка по проекту	Местоположение	Вид разрешенного использования	Номер земельного участка, учтенного в ГКН	Площадь земельного участка, учтенного в ГКН, кв. м.	Площадь по проекту, кв. м.	Примечание
1	3-4.ИТ201	Ленинский АО, ул. Лобова	Земельный участок (территория) общего пользования, автомобильный транспорт	55:36:000000:136016	171709.00	154233.92	Образование земельного участка путем перераспределения
2	118.5/3	Ленинский АО, проектируемая улица №1	Маневренные сети инженерно-технического обеспечения, включая линии электропередачи, линии связи (в том числе линейно-кабельные сооружения), трубопроводы и др.	55:36:000000:136016	171709.00	5054.82	Образование земельного участка путем перераспределения
3	118.1	Ленинский АО, ул. 4-я Янтарная	Индивидуальные жилые дома с прилегающими земельными участками (не более 3 этажей)	-	-	822.67	-
4	118.2	Ленинский АО, ул. 4-я Янтарная	Индивидуальные жилые дома с прилегающими земельными участками (не более 3 этажей)	-	-	804.33	-
5	119.1	Ленинский АО, ул. 3-я Янтарная	Индивидуальные жилые дома с прилегающими земельными участками (не более 3 этажей)	55:36:000000:136016	171709.00	799.06	Образование земельного участка путем перераспределения
6	119.2	Ленинский АО, ул. 3-я Янтарная	Индивидуальные жилые дома с прилегающими земельными участками (не более 3 этажей)	55:36:000000:136016	171709.00	800.98	Образование земельного участка путем перераспределения
7	119.3	Ленинский АО, ул. 3-я Янтарная	Индивидуальные жилые дома с прилегающими земельными участками (не более 3 этажей)	55:36:000000:136016	171709.00	800.52	Образование земельного участка путем перераспределения
8	119.4	Ленинский АО, ул. 3-я Янтарная	Индивидуальные жилые дома с прилегающими земельными участками (не более 3 этажей)	55:36:000000:136016	171709.00	799.27	Образование земельного участка путем перераспределения
9	119.5	Ленинский АО, ул. 3-я Янтарная	Индивидуальные жилые дома с прилегающими земельными участками (не более 3 этажей)	55:36:000000:136016	171709.00	804.56	Образование земельного участка путем перераспределения
10	119.6	Ленинский АО, ул. 3-я Янтарная	Индивидуальные жилые дома с прилегающими земельными участками (не более 3 этажей)	55:36:000000:136016	171709.00	800.11	Образование земельного участка путем перераспределения
11	119.7	Ленинский АО, ул. 3-я Янтарная	Индивидуальные жилые дома с прилегающими земельными участками (не более 3 этажей)	55:36:000000:136016	171709.00	796.40	Образование земельного участка путем перераспределения
12	119.8	Ленинский АО, ул. 4-я Янтарная	Индивидуальные жилые дома с прилегающими земельными участками (не более 3 этажей)	-	-	827.14	-
13	119.9	Ленинский АО, ул. 4-я Янтарная	Индивидуальные жилые дома с прилегающими земельными участками (не более 3 этажей)	-	-	814.01	-
14	119.10	Ленинский АО, ул. 4-я Янтарная	Индивидуальные жилые дома с прилегающими земельными участками (не более 3 этажей)	-	-	818.37	-
15	119.11	Ленинский АО, ул. 4-я Янтарная	Индивидуальные жилые дома с прилегающими земельными участками (не более 3 этажей)	-	-	823.45	-
16	119.12	Ленинский АО, ул. 4-я Янтарная	Индивидуальные жилые дома с прилегающими земельными участками (не более 3 этажей)	-	-	826.59	-
17	119.13	Ленинский АО, ул. 4-я Янтарная	Индивидуальные жилые дома с прилегающими земельными участками (не более 3 этажей)	-	-	821.76	-
18	120.1	Ленинский АО, ул. 3-я Янтарная	Индивидуальные жилые дома с прилегающими земельными участками (не более 3 этажей)	55:36:000000:136016	171709.00	827.73	Образование земельного участка путем перераспределения
19	120.2	Ленинский АО, ул. 3-я Янтарная	Индивидуальные жилые дома с прилегающими земельными участками (не более 3 этажей)	55:36:000000:136016	171709.00	835.75	Образование земельного участка путем перераспределения
20	120.2.1	Ленинский АО, ул. Машиностроительная	Коммуникации инженерной инфраструктуры, в том числе сети водоснабжения, канализации, тепло-, газо- и электроснабжения, парового отопления и связи (государственные сети)	55:36:000000:136016	171709.00	491.75	Образование земельного участка путем перераспределения
21	120.2.2	Ленинский АО, ул. Машиностроительная	Коммуникации инженерной инфраструктуры, в том числе сети водоснабжения, канализации, тепло-, газо- и электроснабжения, парового отопления и связи (государственные сети)	-	-	66.94	-
22	120.3	Ленинский АО, ул. 3-я Янтарная	Индивидуальные жилые дома с прилегающими земельными участками (не более 3 этажей)	55:36:000000:136016	171709.00	826.93	Образование земельного участка путем перераспределения
23	120.4	Ленинский АО, ул. 3-я Янтарная	Индивидуальные жилые дома с прилегающими земельными участками (не более 3 этажей)	55:36:000000:136016	171709.00	833.72	Образование земельного участка путем перераспределения
24	120.5	Ленинский АО, ул. 3-я Янтарная	Индивидуальные жилые дома с прилегающими земельными участками (не более 3 этажей)	55:36:000000:136016	171709.00	833.78	Образование земельного участка путем перераспределения
25	120.6	Ленинский АО, ул. 3-я Янтарная	Индивидуальные жилые дома с прилегающими земельными участками (не более 3 этажей)	55:36:000000:136016	171709.00	831.31	Образование земельного участка путем перераспределения
26	120.7	Ленинский АО, ул. 3-я Янтарная	Индивидуальные жилые дома с прилегающими земельными участками (не более 3 этажей)	55:36:000000:136016	171709.00	843.62	Образование земельного участка путем перераспределения
27	120.8	Ленинский АО, ул. 3-я Янтарная	Индивидуальные жилые дома с прилегающими земельными участками (не более 3 этажей)	55:36:000000:136016	171709.00	870.99	Образование земельного участка путем перераспределения
Итого					3090762.00	178704.48	

- Условные обозначения:
- граница территории планировочного элемента
 - красные линии
 - линии отступа от красных линий в целях определения места допустимого размещения зданий, строений, сооружений
 - дороги
 - границы образуемых земельных участков
 - границы кадастрового квартала
 - границы изменяемого участка
 - земли, государственная собственность на которые не разграничена
 - граница земельных участков, с кадастровым номером учтенных в ГКН по состоянию на 15.03.2016 г.
 - кадастровый номер квартала
- 118.1
3-4.ИТ120
- номер образуемого земельного участка
номер планировочного элемента
в соответствии с межеванием линейных объектов

Примечание:

- Чертеж границ земельных участков и границ зон инженерно транспортной инфраструктуры - с указанием поворотных точек, ведомость координат поворотных точек выполнены в составе проекта.
- Проект межевания разработан на топографической съемке масштаба 1:500, выданной заказчиком.
- Образуемые земельные участки линейных объектов (ИТ), которые после образования будут относиться к территориям общего пользования или имуществу общего пользования.
- Земельные участки с дробными номерами (например: 119.1/1, 119.1/2) после образования необходимо объединить.
- Размещение перспективных инженерных коммуникаций для конкретных потребителей возможно в границах автомобильных дорог общего пользования и в границах застроенных территорий в соответствии с техническими регламентами.
- Строительство планируемых инженерных сетей к существующим объектам, ремонт существующих сетей возможен при оформлении соглашений с собственниками земельных участков.

