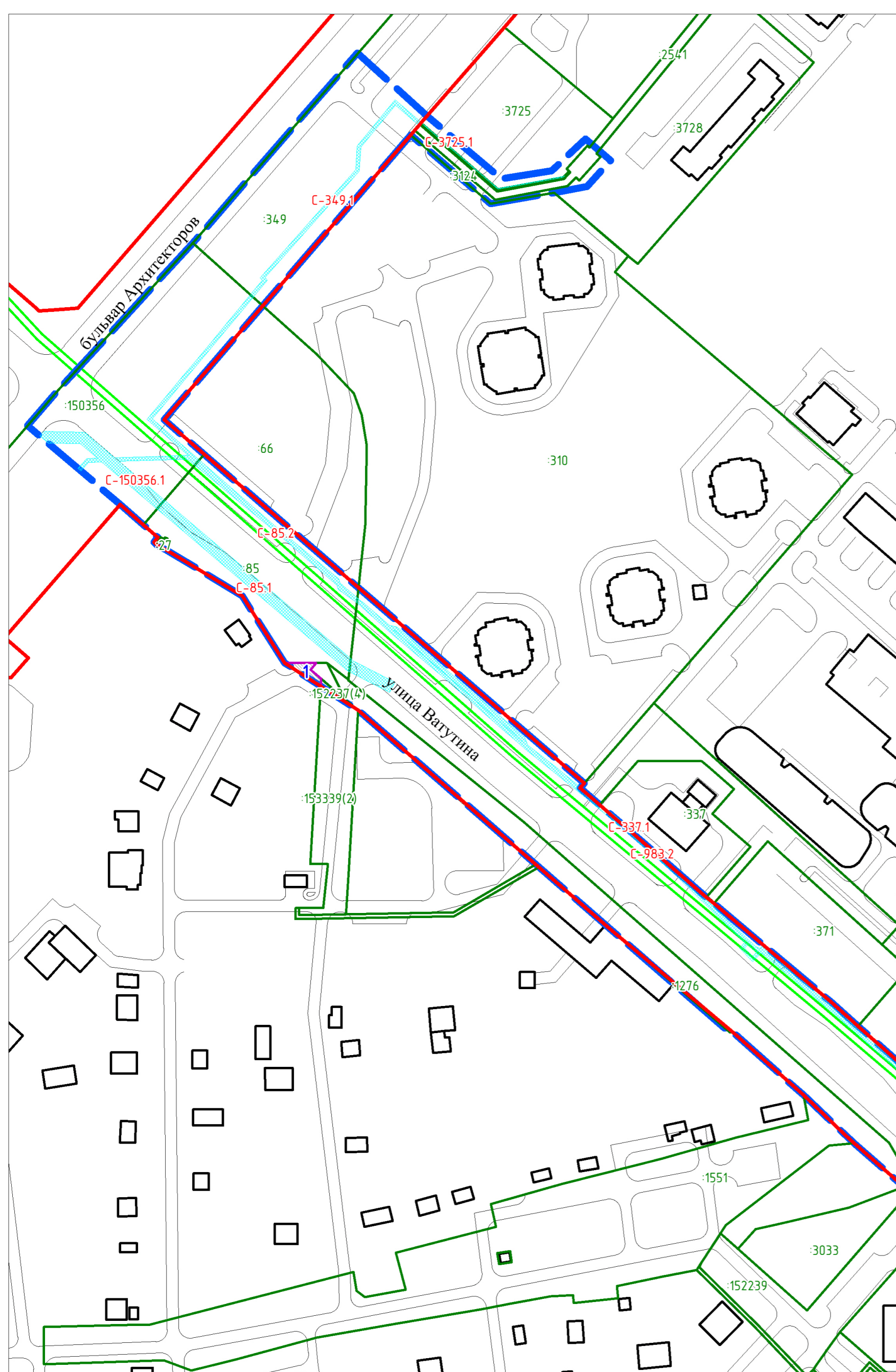
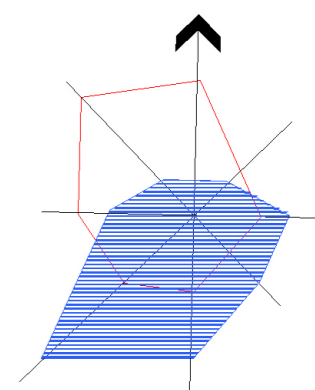


ЧЕРТЕЖ МЕЖЕВАНИЯ ТЕРРИТОРИИ

Приложение № _____
к Постановлению Администрации города Омска
от _____ № _____



УСЛОВНЫЕ ОБОЗНАЧЕНИЯ

- Граница проектируемой территории
- Границы земельных участков, учтенных в ГКН по состоянию на 17.05.2016 г.
- Кадастровый номер земельного участка
- Существующие красные линии
- Существующие объекты капитального строительства
- Границы и условные номера образуемых земельных участков для размещения линейных объектов
- Границы и условные номера образуемых земельных участков для размещения спортивных сооружений
- Границы и условные номера образуемых земельных участков для размещения объектов коммунального обслуживания
- Номер поворотной точки образуемого земельного участка
- Дороги, улицы и проезды
- Трамвайные линии

Предложения по установлению сервитутов, публичных сервитутов

- для использования земельного участка в целях ремонта коммунальных, инженерных, электрических и других линий и сетей, а также объектов транспортной инфраструктуры

Предложения по установлению сервитутов, публичных сервитутов

Номер участка, на котором предлагается установить сервитут	Номер зоны	Площадь по проекту, м.кв
55-36-000000-1182	С-1182.1	2348,05
55-36-000000-150356	С-150356.1	781,56
55-36-000000-1555(1)	С-1555(1).1	53,17
55-36-000000-982	С-982.1	13,34
55-36-000000-983	С-983.1	14,8,87
55-36-000000-983	С-983.2	1219,54
55-36-000000-983	С-983.3	861,04
55-36-000000-337	С-337.1	35,66
55-36-110106-349	С-349.1	290,14
55-36-110106-3725	С-3725.1	35,40
55-36-140101-85	С-85.1	766,68
55-36-140101-85	С-85.2	294,61
55-36-140103-3131	С-3131.1	302,91
55-36-140103-3131	С-3131.2	493,72
55-36-140103-3223	С-3223.1	10043,58
55-36-140103-3223	С-3223.2	325,45
55-36-140103-4020	С-4020.1	200,92
34 3	С-3.1	60,69

Схема образуемого участка №1 с указанием поворотных точек

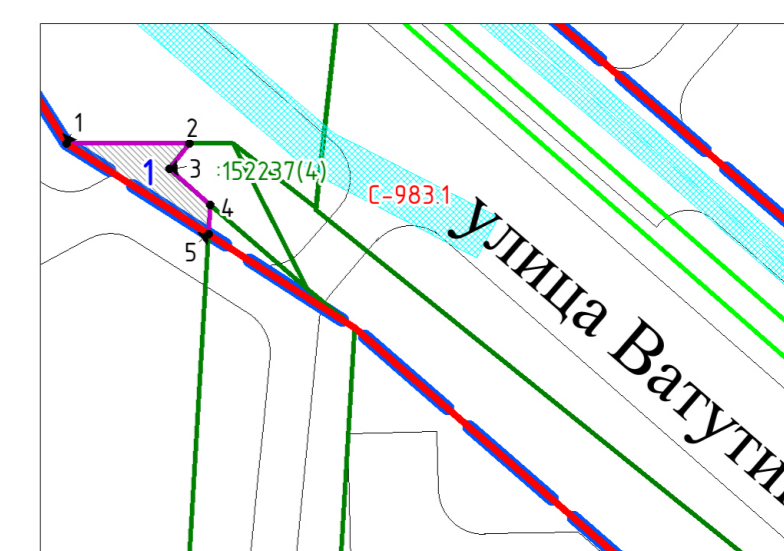


Схема образуемого участка №2 с указанием поворотных точек

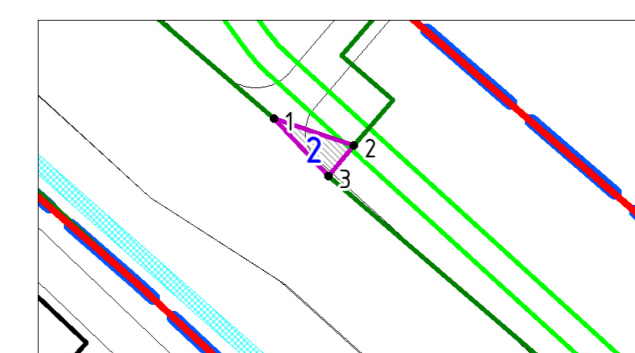
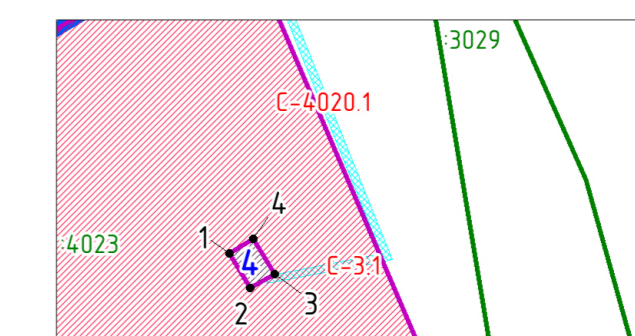


Схема образуемого участка №4 с указанием поворотных точек



Характеристики и параметры образуемых земельных участков

Условный номер участка	Категория земель	Вид разрешенного использования	Площадь по проекту, м.кв.
1	Земли населенных пунктов	Автомобильный транспорт	88,06
2		Автомобильный транспорт	27,21
3		Спорт	18920,61
4		Коммунальное обслуживание	80,09
Итого:			19115,97

Примечания:

- Размещение перспективных инженерных коммуникаций для конкретных потребителей возможно в границах автомобильных дорог общего пользования и в границах застроенных территорий в соответствии с техническими регламентами.
- Проект разработан на топографической съемке масштаба 1:500, выданной заказчиком.
- Граница проектирования установлена по границам земельных участков, учтенных в ГКН и по красным линиям.
- Каталоги координат поворотных точек границ образуемых земельных участков представлены в составе проекта в Приложении №1, каталоги координат границ зон предлагаемых сервитутов, публичных сервитутов представлены в Приложении №2
- Земельный участок с кадастровым номером 55-36-140103-4023 подлежит снятию с кадастрового учета из-за строительства 2БКТП и необходимостью формирования участка №4

СХЕМА РАСПОЛОЖЕНИЯ ЭЛЕМЕНТОВ ПЛАНИРОВОЧНОЙ СТРУКТУРЫ



- Граница проектируемой территории
- Граница планировочного района
- Красные линии
- Номер планировочного района
- Номер элемента планировочной структуры
- Водные объекты

