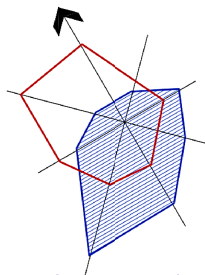
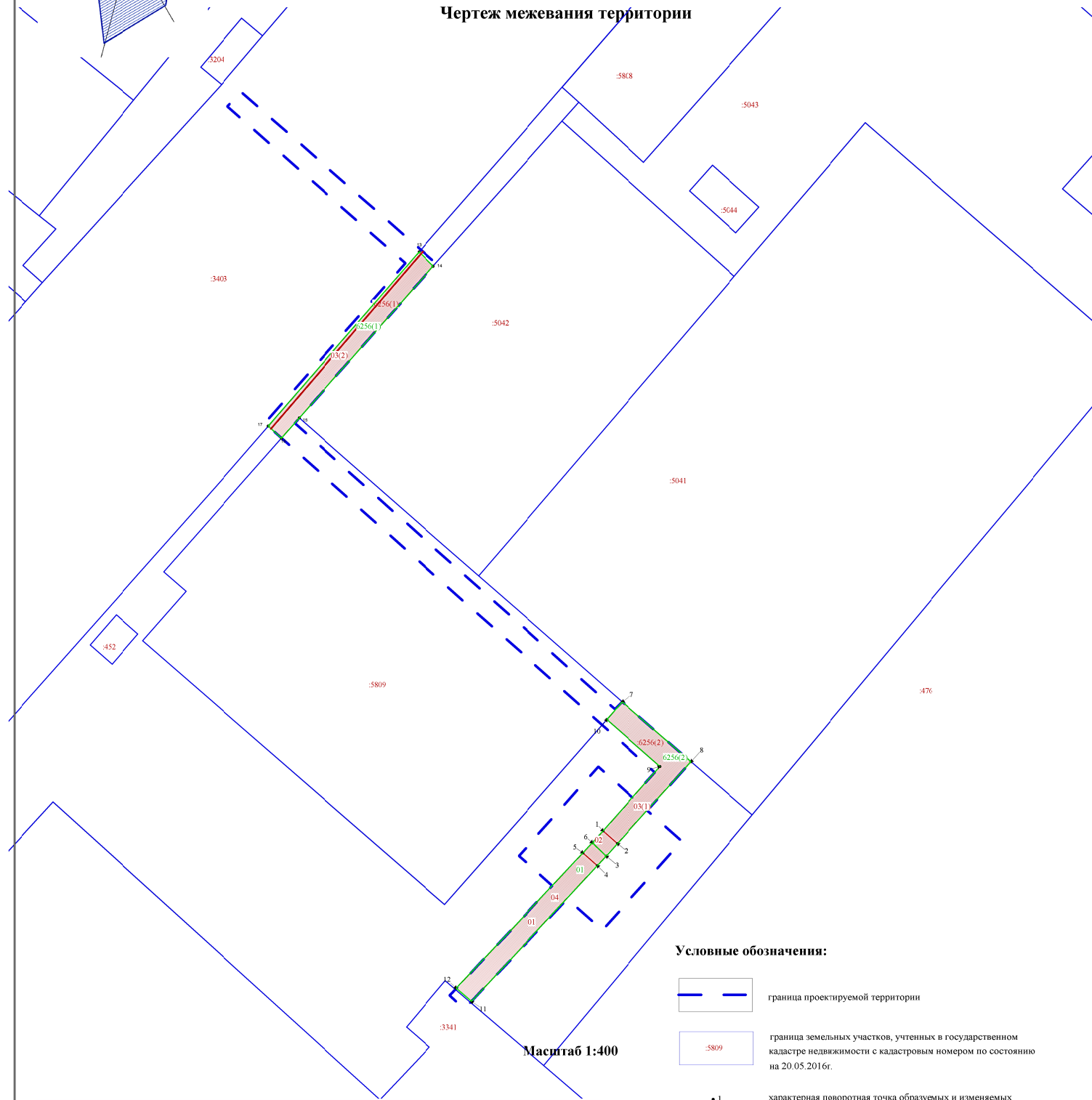


Проект межевания части территории планировочного элемента 11-1, установленного схемой 2.1 Генерального плана муниципального образования городской округ город Омск Омской области, расположенной в границах: северо-восточная сторона земельного участка с кадастровым номером 55:36:130101:3341 - земельного участка с кадастровым номером 55:36:130101:6256 - земельного участка с кадастровым номером 55:36:130101:5809 - земельного участка с кадастровым номером 55:36:130101:3403 в Кировском административном округе города Омска, для размещения линейных объектов



Чертеж межевания территории



Масштаб 1:400

Условные обозначения:

- граница проектируемой территории
- граница земельных участков, учтенных в государственном кадастре недвижимости с кадастровым номером по состоянию на 20.05.2016г.
- 1 - характерная поворотная точка образуемых и изменяемых земельных участков
- 01 - границы изменяемых земельных участков
- 04 - границы образуемых земельных участков
- красные линии

Общие сведения об образуемых и изменяемых (исходных) земельных участках

№ п/п	Кадастровый или условный номер земельного участка (исходный)	Площадь земельного участка, га	Вид разрешенного использования земельного участка	Условный номер образуемого земельного участка	Площадь земельного участка, га	Вид разрешенного использования	Местоположение земельного участка
1	-	-	-	01	0,0197	Коммунальное обслуживание	Омская обл., г. Омск, Кировский административный район
2	01	0,0197	Коммунальное обслуживание	02	0,0023	Коммунальное обслуживание	Омская обл., г. Омск, Кировский административный район
3	55:36:130101:6256(1)	0,0044	Коммунальное обслуживание	03	0,0023	Коммунальное обслуживание	Омская обл., г. Омск, Кировский административный район
4	55:36:130101:6256(2)	-	-	04	0,0023	Коммунальное обслуживание	Омская обл., г. Омск, Кировский административный район

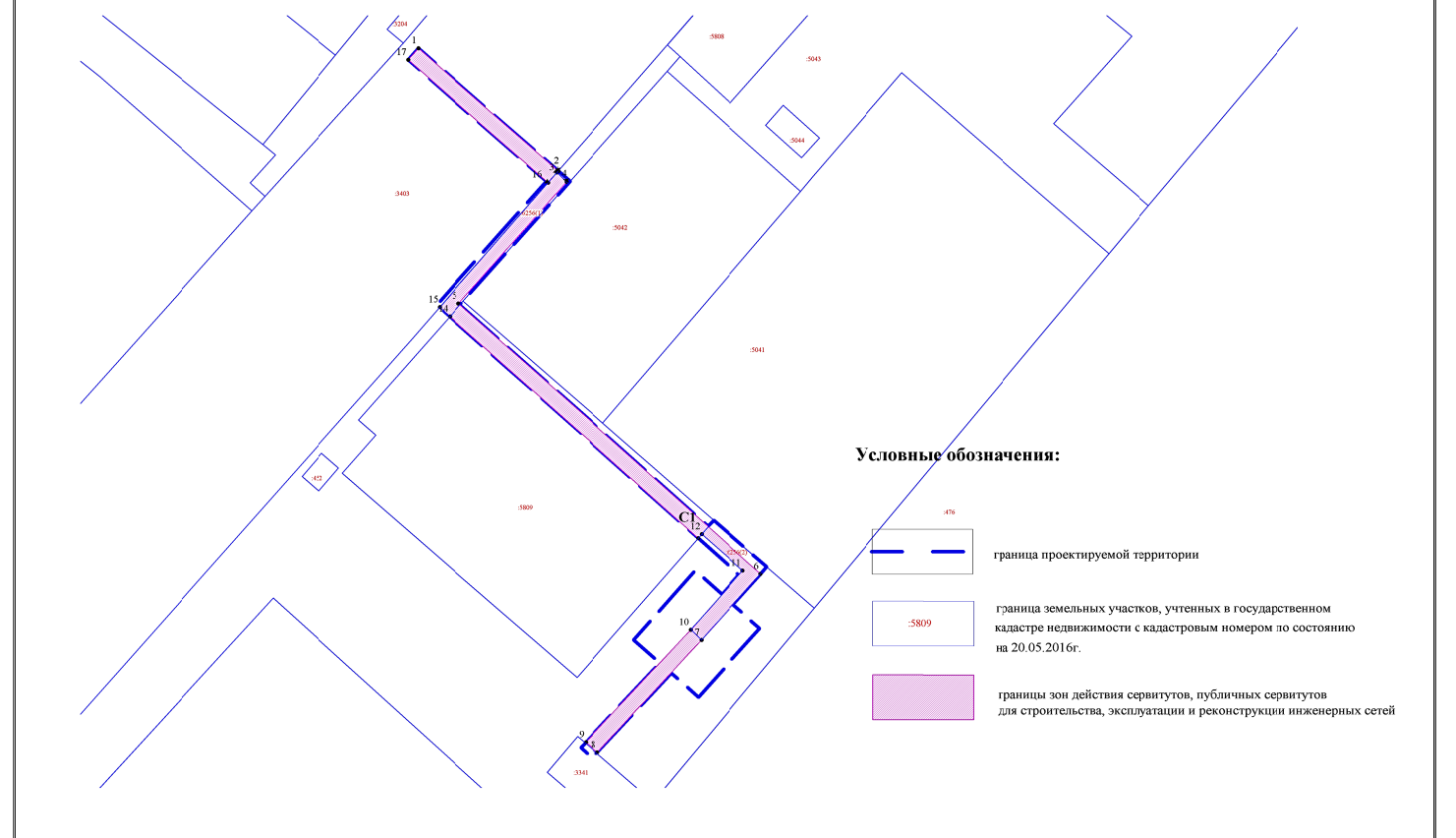
Примечание:

Проектом межевания предусмотрено образование четырех земельных участков, один из которых является многоугольным, состоящим из двух контуров. Образование земельного участка с условным номером 01 из земель, находящихся в государственной или муниципальной собственности, на основании схемы расположения земельного участка или земельных участков на кадастровом плане территории, подготовленной в данный момент на учтенном и (или) учтенных в государственном кадастре недвижимости Администрации города Омска. Данный земельный участок является в проекте межевания образуемым земельным участком, имеющим условный номер 01 и кадастровый номер земель (исходный) земельного участка, учтенного в государственном кадастре недвижимости.

Также в проекте межевания территории предусмотрено образование земельных участков с условными номерами 02, 03 (1), 03 (2), 04 образуемых в результате перераспределения земельных участков с условными номерами 01 и 55:36:130101:6256(1), земельный участок с кадастровым номером 55:36:130101:6256 является многоугольным, состоящим из двух контуров.

Примечание: Сводная ведомость координат поворотных точек границ образуемых и изменяемых земельных участков приведена в пояснительной записке к проекту межевания территории

Схема границ зон сервитутов, публичных сервитутов



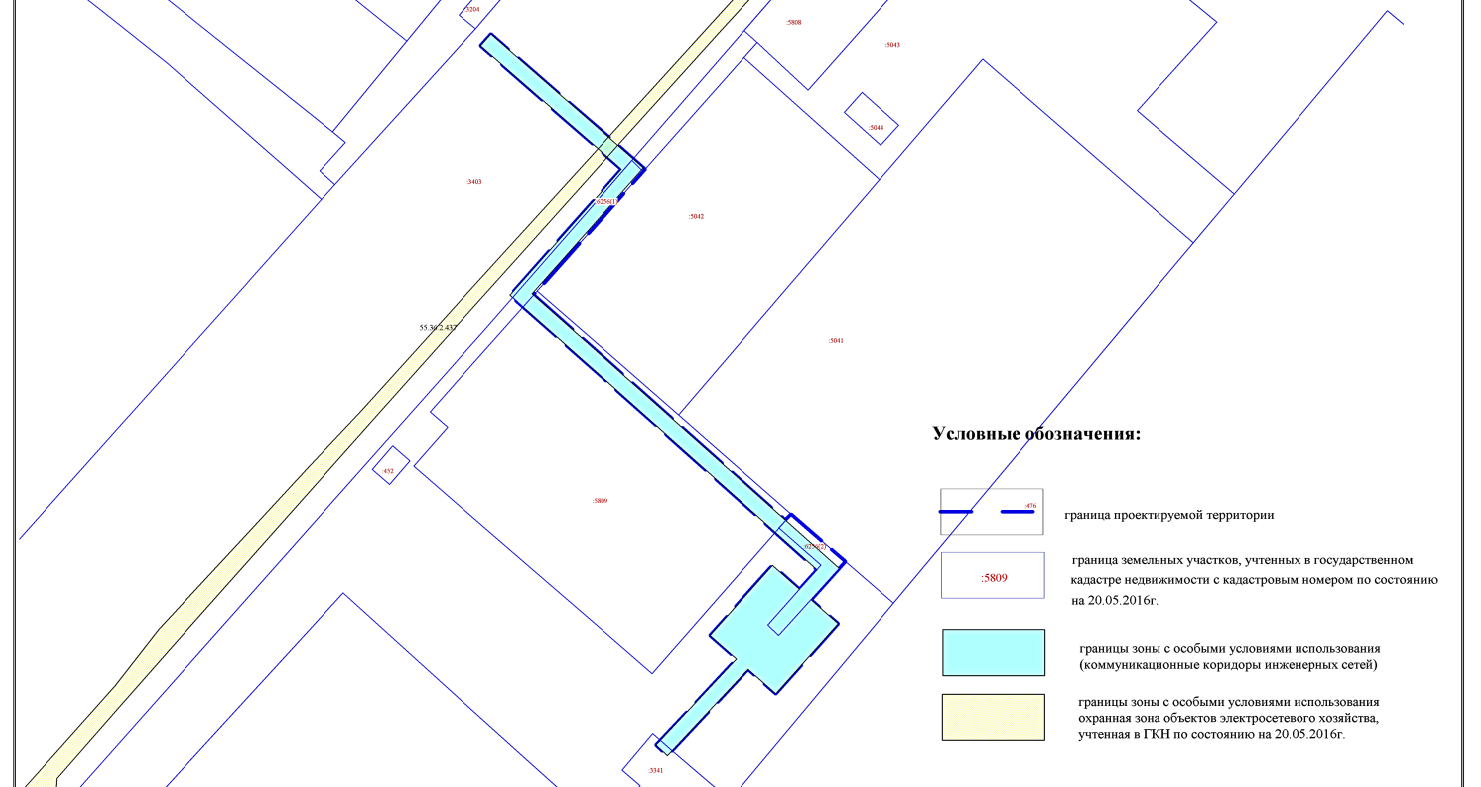
Условные обозначения:

- граница проектируемой территории
- граница земельных участков, учтенных в государственном кадастре недвижимости с кадастровым номером по состоянию на 20.05.2016г.
- границы зон действия сервитутов, публичных сервитутов для строительства, эксплуатации и реконструкции инженерных сетей

Примечание: Сводная ведомость координат поворотных точек границ зон действия сервитутов, публичных сервитутов приведена в пояснительной записке к проекту межевания территории

Масштаб 1:700

Схема границ зон с особыми условиями использования территории



Условные обозначения:

- граница проектируемой территории
- граница земельных участков, учтенных в государственном кадастре недвижимости с кадастровым номером по состоянию на 20.05.2016г.
- границы зон с особыми условиями использования (коммуникационные коридоры инженерных сетей)
- границы зон с особыми условиями использования охранная зона объектов электросетевого хозяйства, учтенная в ГКН по состоянию на 20.05.2016г.

Масштаб 1:700