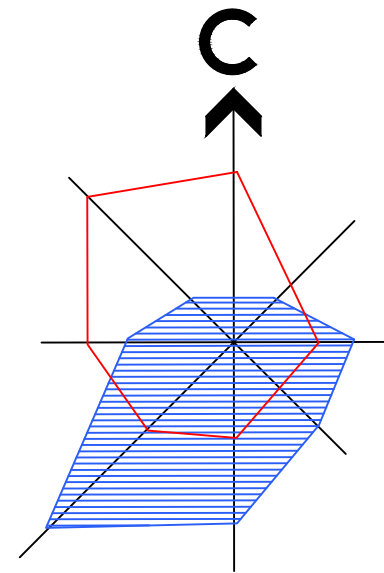






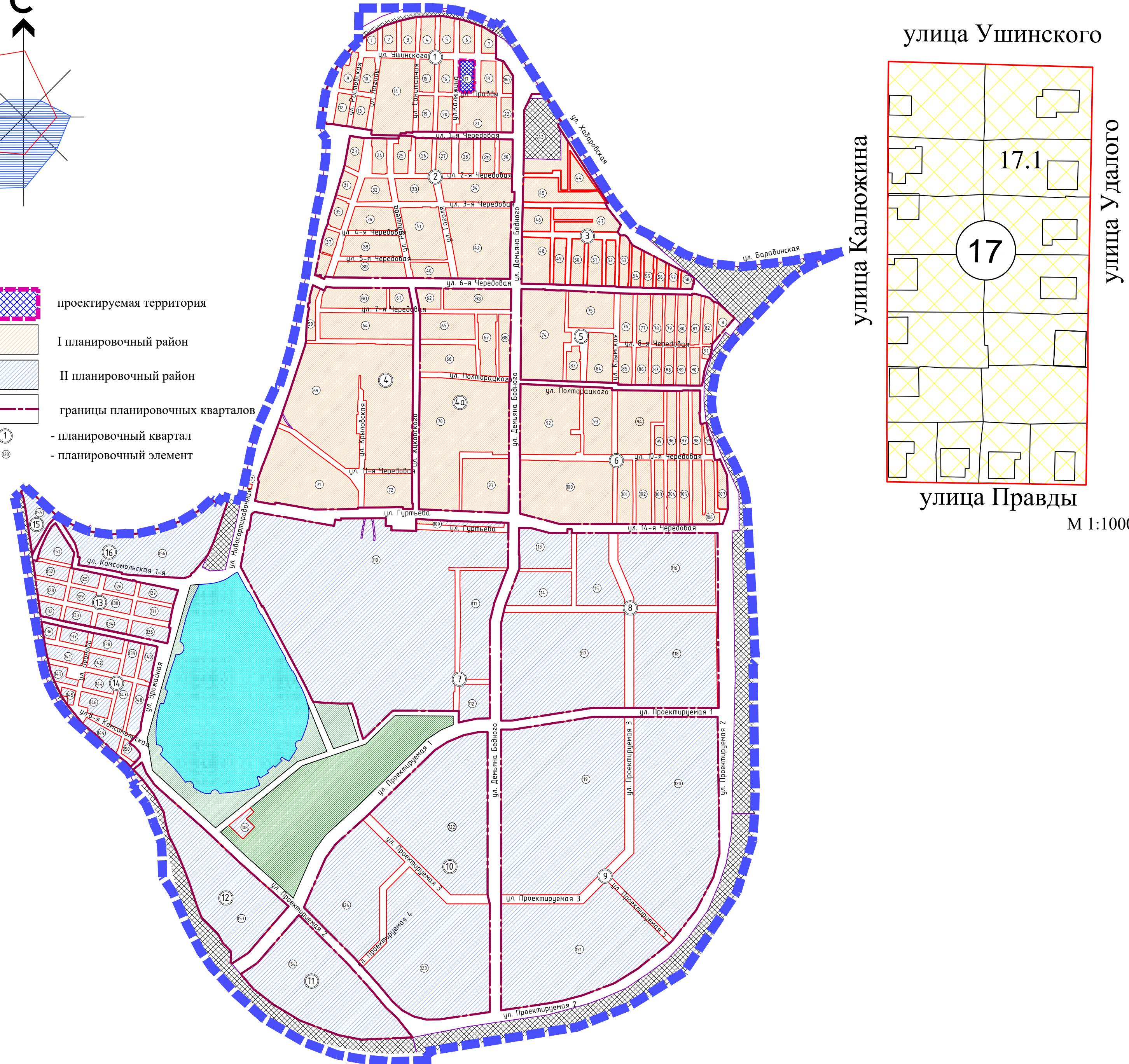
Чертеж проекта планировки территории элемента планировочной структуры № 17 проекта планировки территории, расположенной в границах: граница полосы отвода южной ветки железной дороги - улица 1-я Комсомольская - улица Новосортировочная - улица Красной Звезды - улица Ростовская - улица Новгородская - граница полосы отвода железной дороги вдоль улиц Хабаровская, 1-я Путевая, Черлакского тракта в Ленинском административном округе города Омска, утвержденного постановлением Администрации города Омска от 30.04.2013 года № 445-п

Приложение № 2
к постановлению Администрации города Омска
от _____ № _____

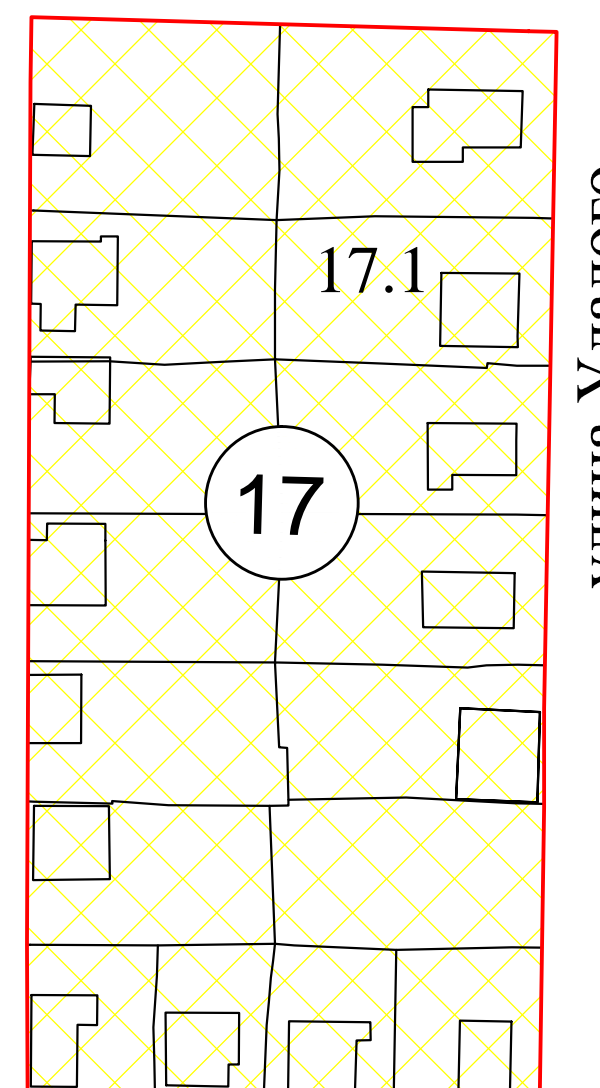
Схема расположения границ проектирования и элементов планировочной структуры



-  проектируемая территория
-  I планировочный район
-  II планировочный район
-  границы планировочных кварталов
-  - планировочный квартал
-  - планировочный элемент



улица Ушинского





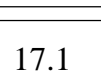

улица Правды

М 1:1000

Экспликация I планировочного района

№ эл-та план. струк.	№ зоны	Наименование зоны	
		Квартал №1	
17	17.1	Зона размещения участков индивидуальной жилой застройки	

Условные обозначения

-  номер элемента планировочной структуры
-  красные линии
-  номер зоны по экспликации
-  зона размещения индивидуальной жилой застройки (застроенная территория)