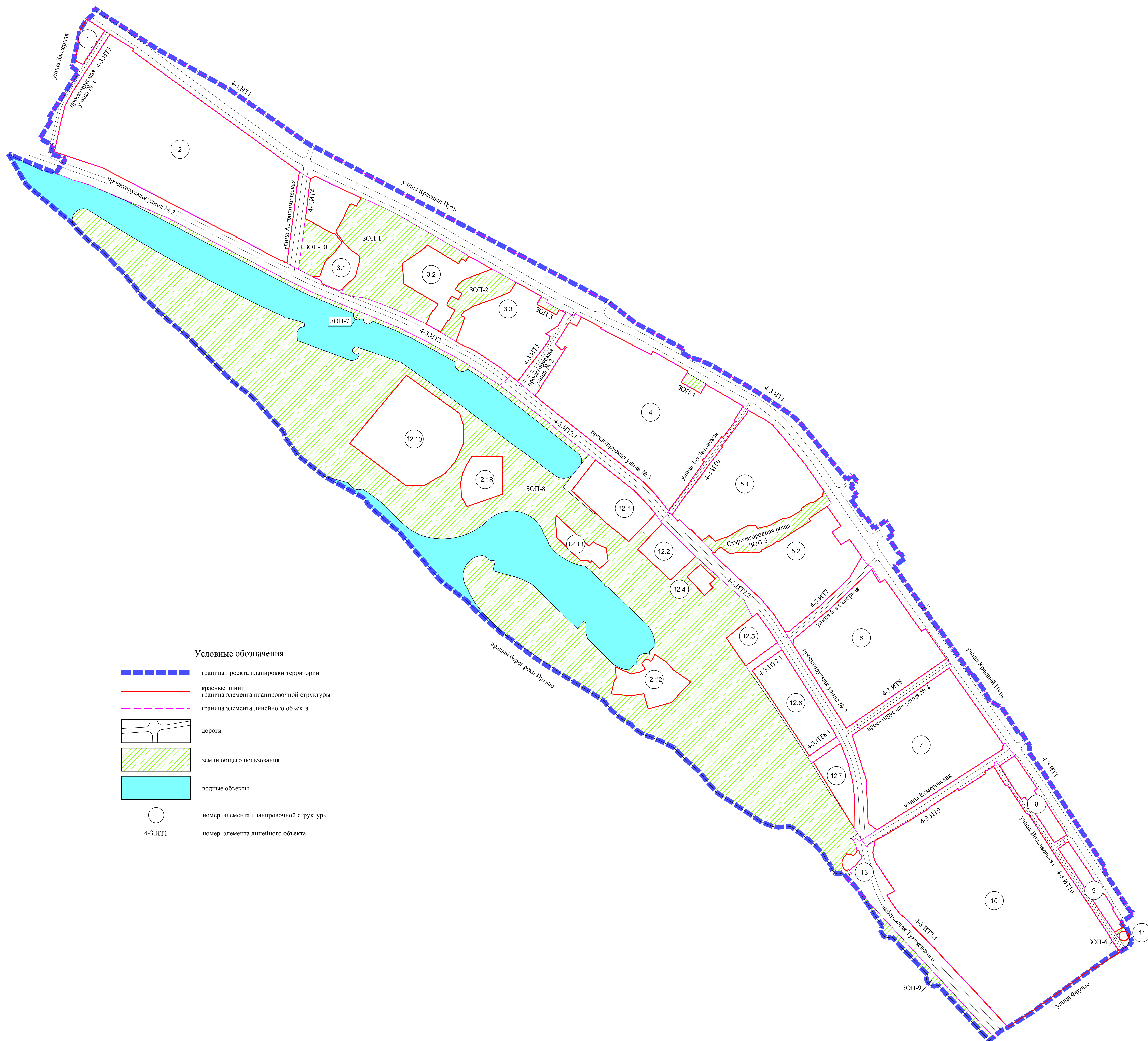
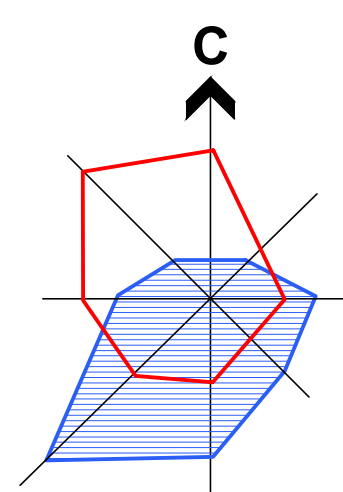




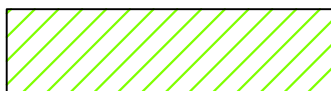





Чертеж элементов планировочной структуры проекта планировки территории, расположенной в границах: улица Заозерная – улица Красный Путь – улица Фрунзе – правый берег реки Иртыш в Советском и Центральном административных округах города Омска



- Условные обозначения**
-  граница проекта планировки территории
 -  красные линии, граница элемента планировочной структуры
 -  граница элемента линейного объекта
 -  дороги
 -  земли общего пользования
 -  водные объекты
 -  номер элемента планировочной структуры
 -  номер элемента линейного объекта