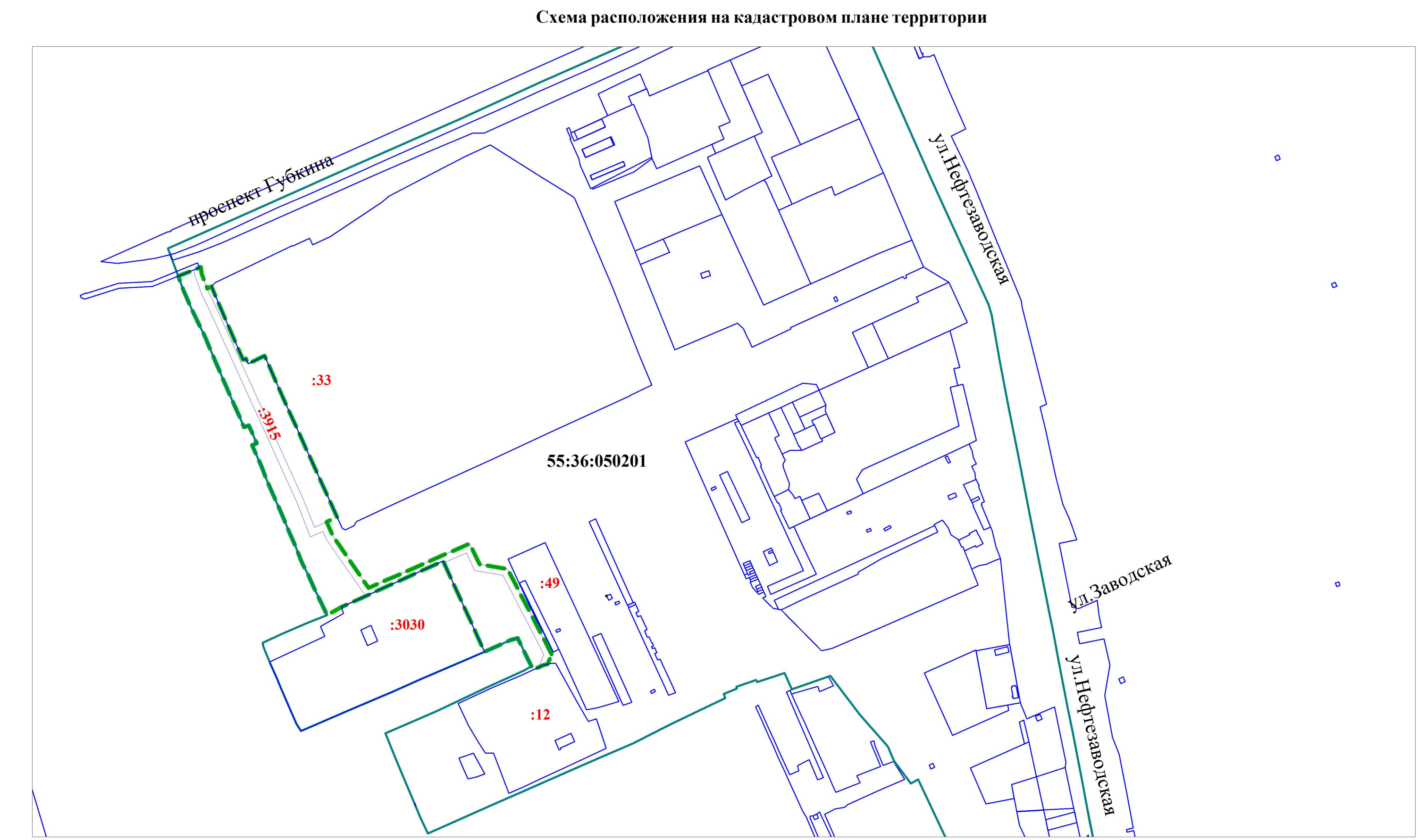


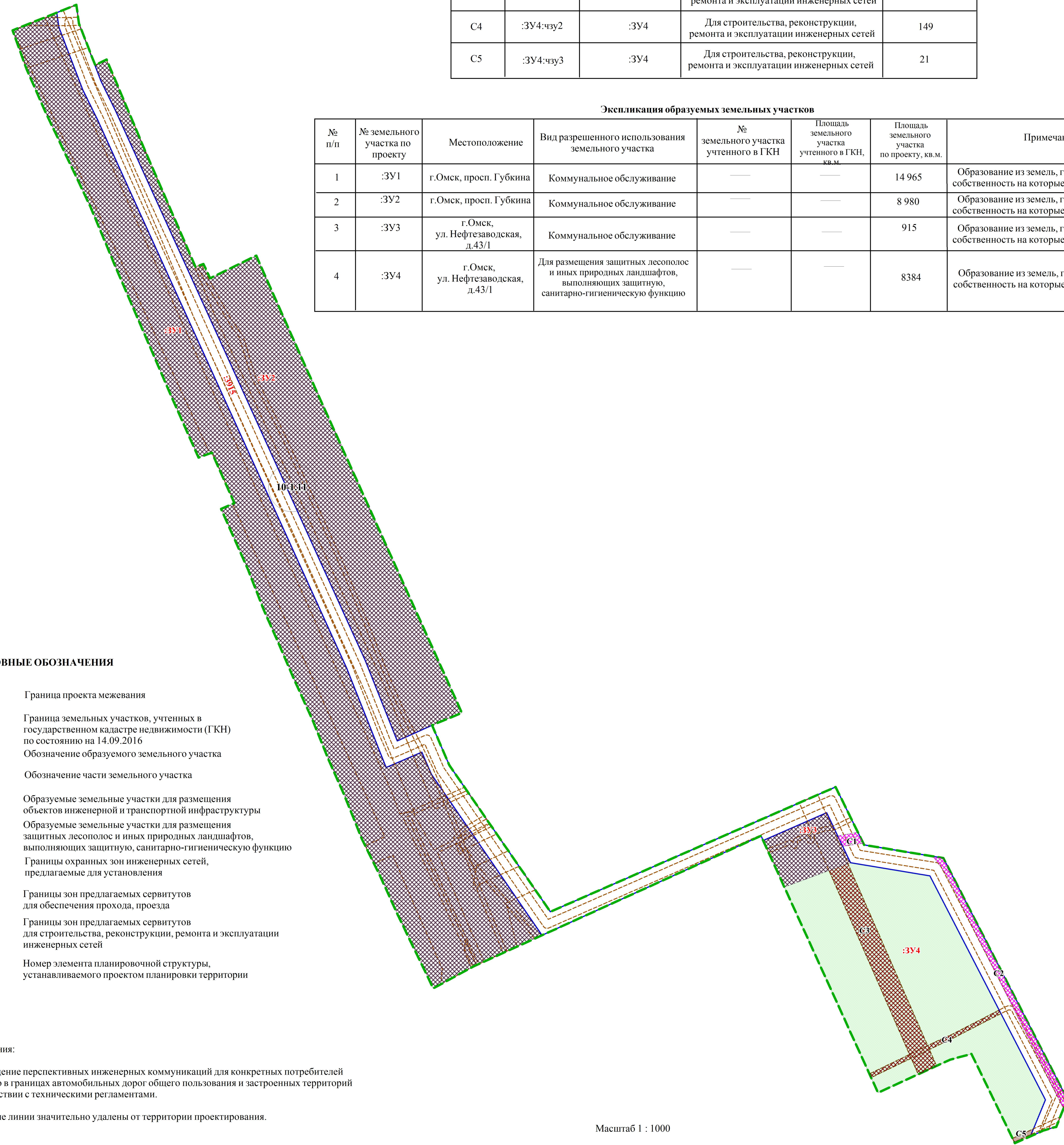
**ЧЕРТЕЖ МЕЖЕВАНИЯ ТЕРРИТОРИИ, РАСПОЛОЖЕННОЙ В ГРАНИЦАХ:
ЮГО-ЗАПАДНАЯ СТОРОНА ЗЕМЕЛЬНОГО УЧАСТКА С КАДАСТРОВЫМ НОМЕРОМ 55:36:050201:33 –
СЕВЕРНАЯ СТОРОНА ЗЕМЕЛЬНЫХ УЧАСТКОВ С КАДАСТРОВЫМИ НОМЕРАМИ 55:36:050201:3030, 55:36:050201:12
В СОВЕТСКОМ АДМИНИСТРАТИВНОМ ОКРУГЕ ГОРОДА ОМСКА, ПЛАНИРОВОЧНОГО ЭЛЕМЕНТА 10-1, УСТАНОВЛЕННОГО СХЕМОЙ 2.1
ГЕНЕРАЛЬНОГО ПЛАНА МУНИЦИПАЛЬНОГО ОБРАЗОВАНИЯ ГОРОДСКОЙ ОКРУГ ГОРОД ОМСК ОМСКОЙ ОБЛАСТИ**

№ на чертеже	№ части земельного участка	Кадастровый номер или обозначение земельного участка	Вид разрешенного использования части земельного участка	Площадь части земельного участка, кв. м.
C1	:3915:чу1	:3915	Обеспечение прохода, проезда	59
C2	:3915:чу2	:3915	Обеспечение прохода, проезда	430
C3	:3У4:чу1	:3У4	Для строительства, реконструкции, ремонта и эксплуатации инженерных сетей	1099
C4	:3У4:чу2	:3У4	Для строительства, реконструкции, ремонта и эксплуатации инженерных сетей	149
C5	:3У4:чу3	:3У4	Для строительства, реконструкции, ремонта и эксплуатации инженерных сетей	21

№ п/п	№ земельного участка по проекту	Местоположение	Вид разрешенного использования земельного участка	№ земельного участка учтенного в ГКН	Площадь земельного участка учтенного в ГКН, кв. м.	Площадь земельного участка по проекту, кв. м.	Примечание
1	:ЗУ1	г.Омск, просп. Губкина	Коммунальное обслуживание	—	—	14 965	Образование из земель, государственная собственность на которые не разграничена
2	:ЗУ2	г.Омск, просп. Губкина	Коммунальное обслуживание	—	—	8 980	Образование из земель, государственная собственность на которые не разграничена
3	:ЗУ3	г.Омск, ул. Нефтезаводская, д.43/1	Коммунальное обслуживание	—	—	915	Образование из земель, государственная собственность на которые не разграничена
4	:ЗУ4	г.Омск, ул. Нефтезаводская, д.43/1	Для размещения защитных лесополос и иных природных ландшафтов, выполняющих защитную, санитарно-гигиеническую функцию	—	—	8384	Образование из земель, государственная собственность на которые не разграничена



- УСЛОВНЫЕ ОБОЗНАЧЕНИЯ**
- граница проектируемой территории
 - граница земельных участков, учтенных в государственном кадастре недвижимости (ГКН) по состоянию на 14.09.2016
 - граница кадастрового квартала
 - 55:36:050201 кадастровый номер квартала
 - :3915 кадастровый номер земельного участка
- Масштаб 1 : 5000

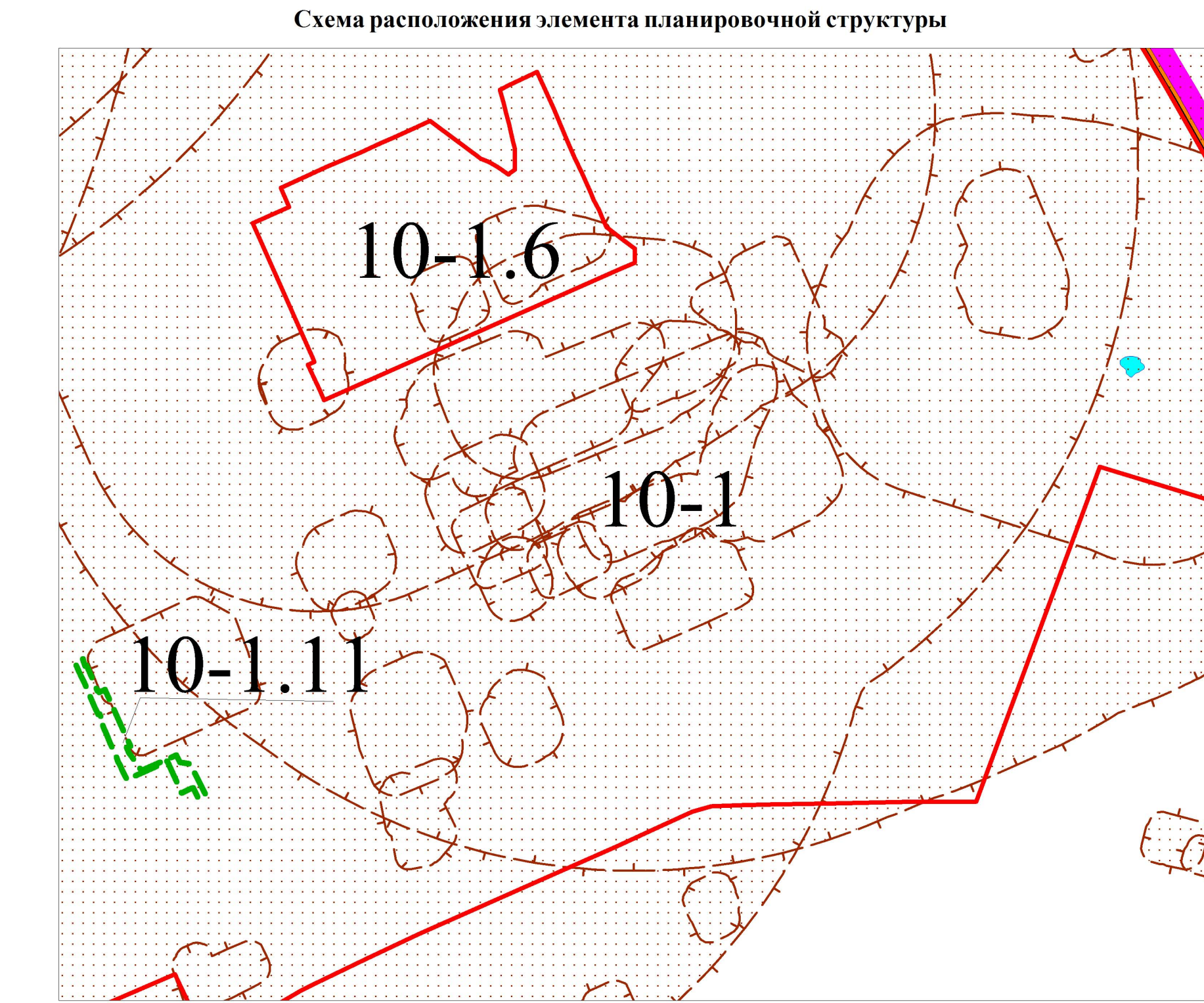


- УСЛОВНЫЕ ОБОЗНАЧЕНИЯ**
- Граница проекта межевания
 - Граница земельных участков, учтенных в государственном кадастре недвижимости (ГКН) по состоянию на 14.09.2016
 - Обозначение образуемого земельного участка
 - C1 Обозначение части земельного участка
 - образуемые земельные участки для размещения объектов инженерной и транспортной инфраструктуры
 - образуемые земельные участки для размещения защитных лесополос и иных природных ландшафтов, выполняющих защитную, санитарно-гигиеническую функцию
 - Границы охранных зон инженерных сетей, предлагаемые для установления
 - Границы зон предлагаемых сервитутов для обеспечения прохода, проезда
 - Границы зон предлагаемых сервитутов для строительства, реконструкции, ремонта и эксплуатации инженерных сетей
 - 10-1.11 Номер элемента планировочной структуры, устанавливаемого проектом планировки территории

Примечания:

- Размещение перспективных инженерных коммуникаций для конкретных потребителей возможно в границах автомобильных дорог общего пользования и застроенных территорий в соответствии с техническими регламентами.
- Красные линии значительно удалены от территории проектирования.

Масштаб 1 : 1000



- УСЛОВНЫЕ ОБОЗНАЧЕНИЯ**
- граница муниципального образования
 - граница городской округ город Омск Омской области
 - граница планировочного элемента территории, установленного Генеральным планом муниципального образования городской округ город Омск Омской области
 - граница проекта межевания территории
 - граница санитарно-защитных зон, установленных схемой 8.1 Генерального плана муниципального образования городской округ город Омск Омской области
 - 10-1 номер планировочного элемента территории, установленного Генеральным планом муниципального образования городской округ город Омск Омской области
 - 10-1.11 номер элемента планировочной структуры, устанавливаемого проектом планировки территории
- Масштаб 1 : 20 000