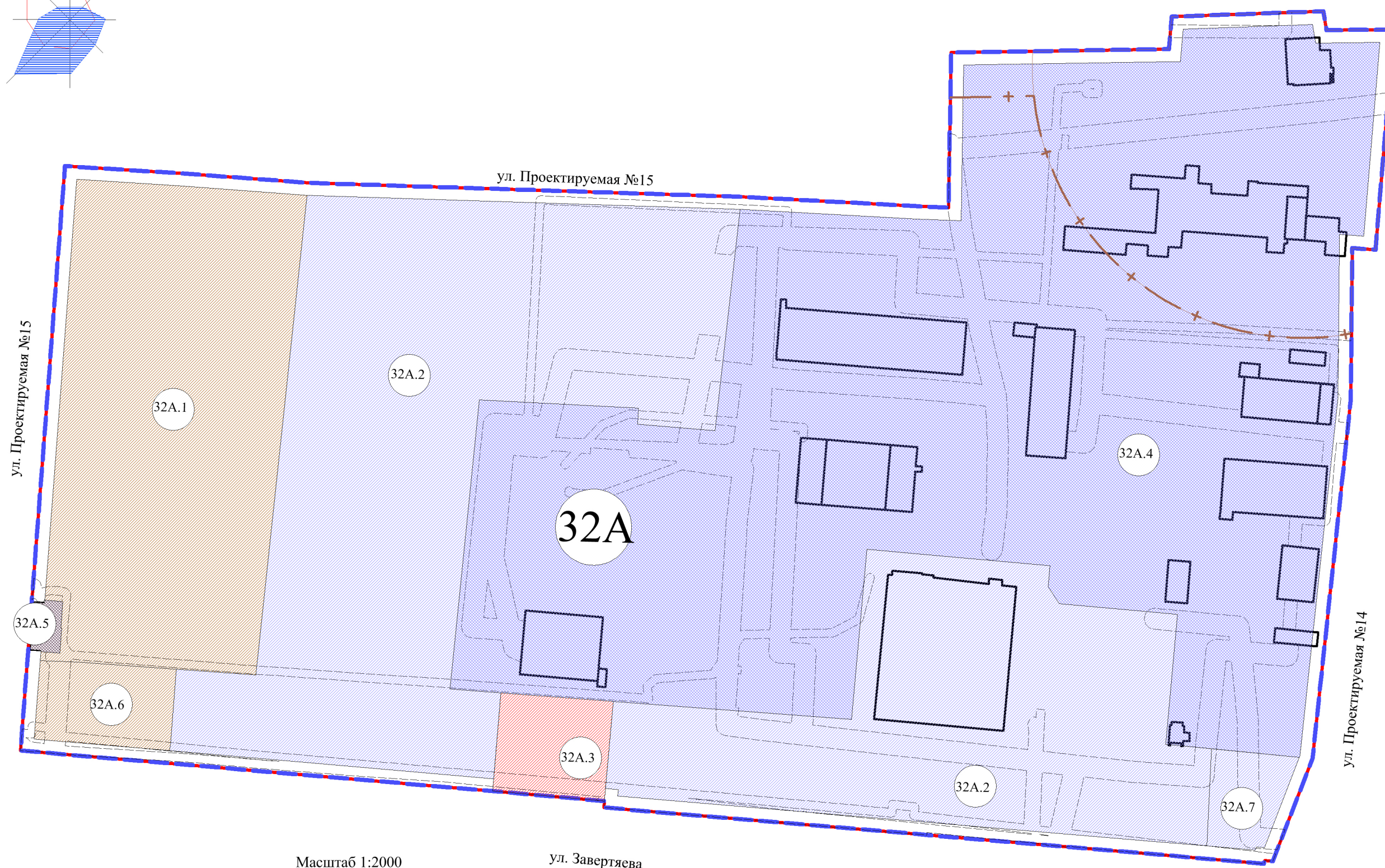
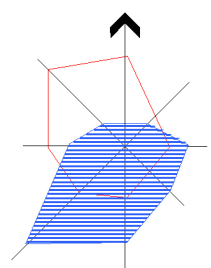


Чертеж планировки территории элемента планировочной структуры № 32 А планировочного района № III проекта планировки территории, расположенной в границах: Пушкинский тракт – лесополоса – граница городской черты – дорога в поселок Степной – проектируемая дорога – граница полосы отвода железной дороги на станцию Комбинатская в городе Омске

Приложение № 2
к постановлению Администрации города Омска
от _____ № _____



УСЛОВНЫЕ ОБОЗНАЧЕНИЯ

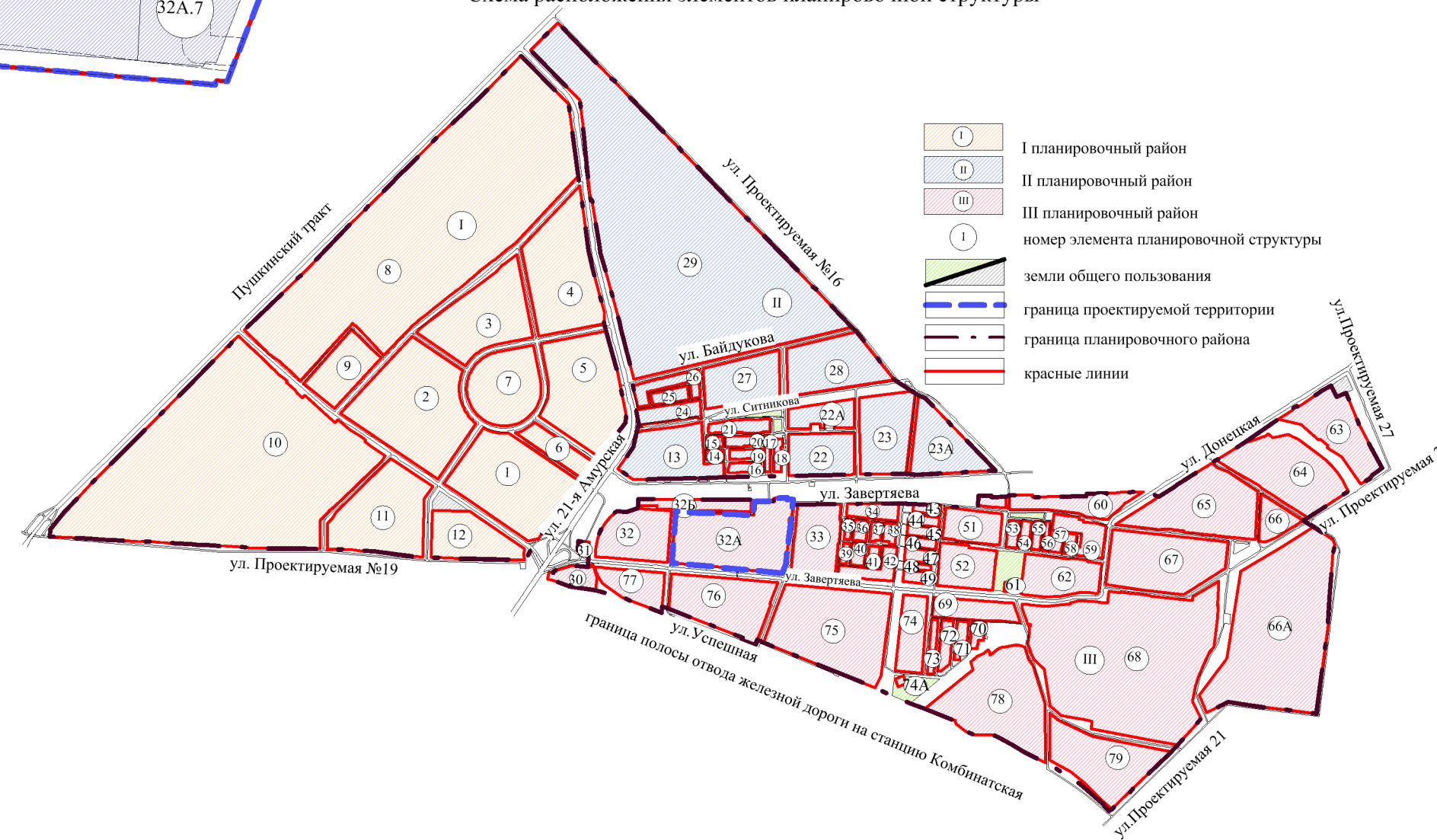
- Граница проектируемой территории
- Красные линии
- Линии отступа от красных линий в целях определения места допустимого размещения зданий, строений, сооружений
- Существующие здания, строения, сооружения
- Границы зон с особыми условиями использования территорий (коммуникационные коридоры инженерных сетей)
- Зона размещения производственно-коммунальных объектов IV-V классов опасности
- Зона размещения инженерной инфраструктуры
- Зона планируемого размещения жилой застройки высокой этажности
- Зона планируемого размещения объектов административно-делового и общественного назначения
- Зона планируемого размещения производственно-коммунальных объектов IV-V классов опасности
- Границы санитарно-защитных зон
- 32А Номер элемента планировочной структуры
- 32А.1 Номер зоны по экспликации

Масштаб 1:2000

Экспликация элемента планировочной структуры

№ эл-та план. струк.	№ зоны	Наименование
32А	32А.1	Зона планируемого размещения жилой застройки высокой этажности
	32А.2	Зона планируемого размещения производственно-коммунальных объектов IV-V классов опасности
	32А.3	Зона планируемого размещения объектов административно-делового и общественного назначения
	32А.4	Зона размещения производственно-коммунальных объектов IV-V классов опасности
	32А.5	Зона размещения объектов инженерной инфраструктуры
	32А.6	Зона планируемого размещения объектов торговли
	32А.7	Зона планируемого размещения объектов торговли

Схема расположения элементов планировочной структуры



СОГЛАСОВАНО

Взам. инв. №

Подпись и дата

Инв. № подл.