Приложение 2
к постановлению Администрации города Омска
от _____ №_____

Чертеж межевания территории зоны 2.23 элемента планировочной структуры №2 проекта планировки территории, расположенной в границах: тупик Сенной – граница промышленной территории – улица 5 я Кордная – улица 3-я Молодежная – улица 6-я Шинная – улица 5-я Кордная – улица 3-я Транспортная – граница полосы отвода железной дороги – в Октябрьском административном округе города Омска

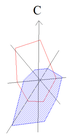

СХЕМА РАСПОЛОЖЕНИЯ ГРАНИЦ ПРОЕКТИРОВАНИЯ И ЭЛЕМЕНОВ ПЛАНИРОВОЧНОЙ СТРУКТУРЫ ПРОЕКТА ПЛАНИРОВКИ ТЕРРИТОРИИ, РАСПОЛОЖЕННОЙ В ГРАНИЦАХ: ТУПИК СЕННОЙ – ГРАНИЦА ПРОМЫШЛЕННОЙ ТЕРРИТОРИИ – УЛИЦА 5 Я КОРДНАЯ – УЛИЦА 3-Я МОЛОДЕЖНАЯ – УЛИЦА 6-Я ШИННАЯ – УЛИЦА 5-Я КОРДНАЯ – УЛИЦА 3-Я ТРАНСПОРТНАЯ – ГРАНИЦА ПОЛОСЫ ОТВОДА ЖЕЛЕЗНОЙ ДОРОГИ – В ОКТЯБРЬСКОМ АДМИНИСТРАТИВНОМ ОКРУГЕ ГОРОДА ОМСКА

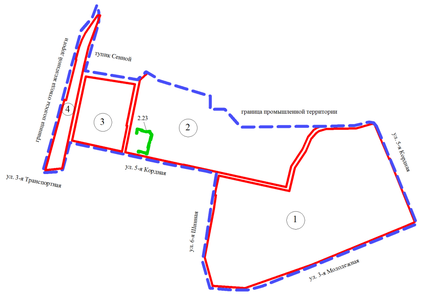

граница утвержденного проекта планировки
граница межевания территории
красные линии
1 — номер элемента планировочной структуры
2.23 — номер зоны
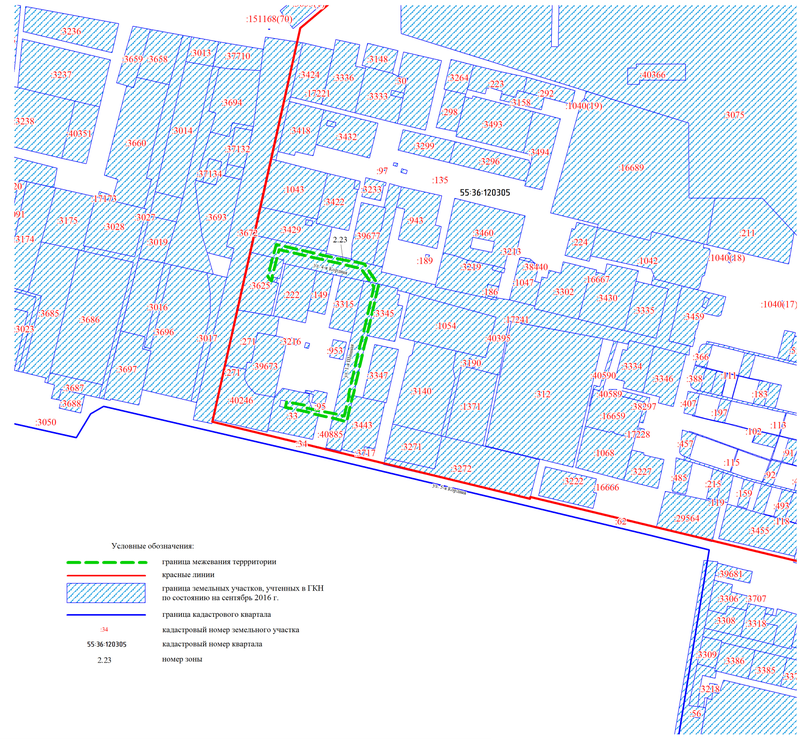
СХЕМА КАДАСТРОВОГО ПЛАНА ТЕРРИТОРИИ