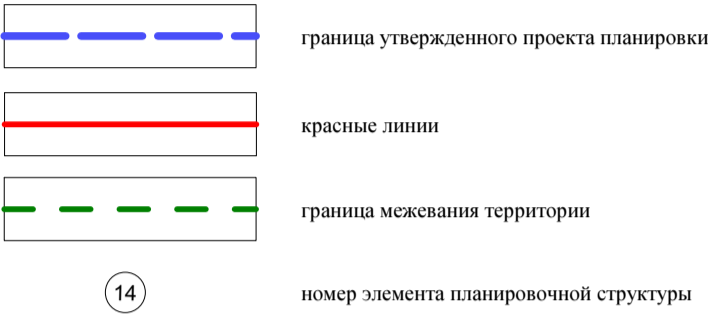
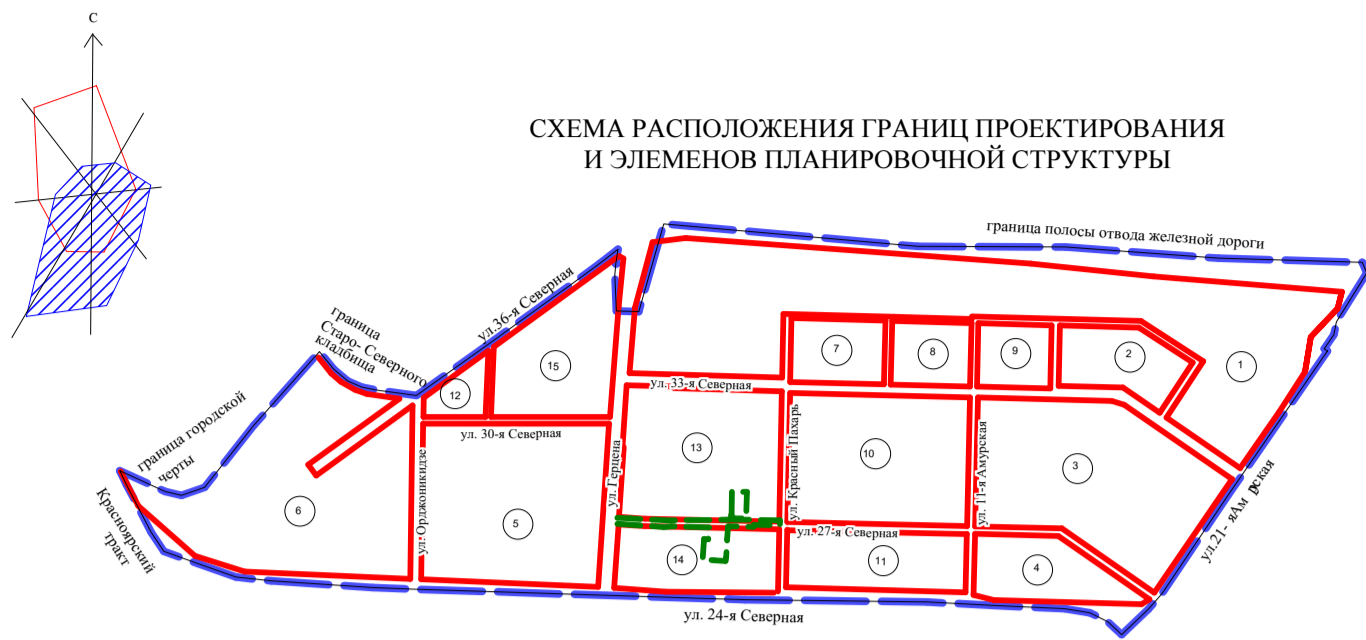
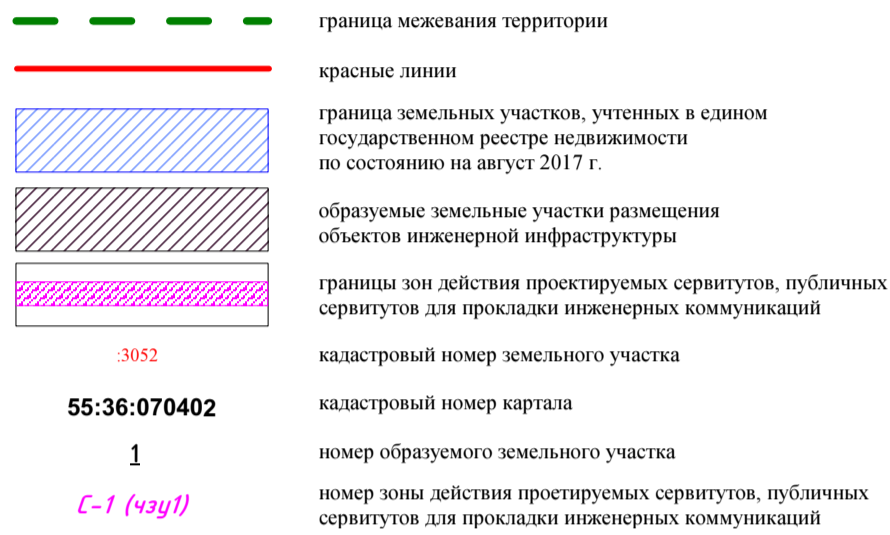


Чертеж межевания территории, расположенной в границах земельных участков с кадастровыми номерами 55:36:070402:3264, 55:36:070402:101, 55:36:070402:18628, 55:36:070402:18965, 55:36:070402:3618(2), 55:36:070402:3554, 55:36:070402:3105 элементов планировочной структуры №№ 13, 14 проекта планировки территории, расположенной в границах: улица 24-я Северная – Красноярский тракт – граница городской черты – граница Старо-Северного мемориального кладбища – граница полосы отвода железной дороги – улица 21-я Амурская в Центральном административном округе города Омска

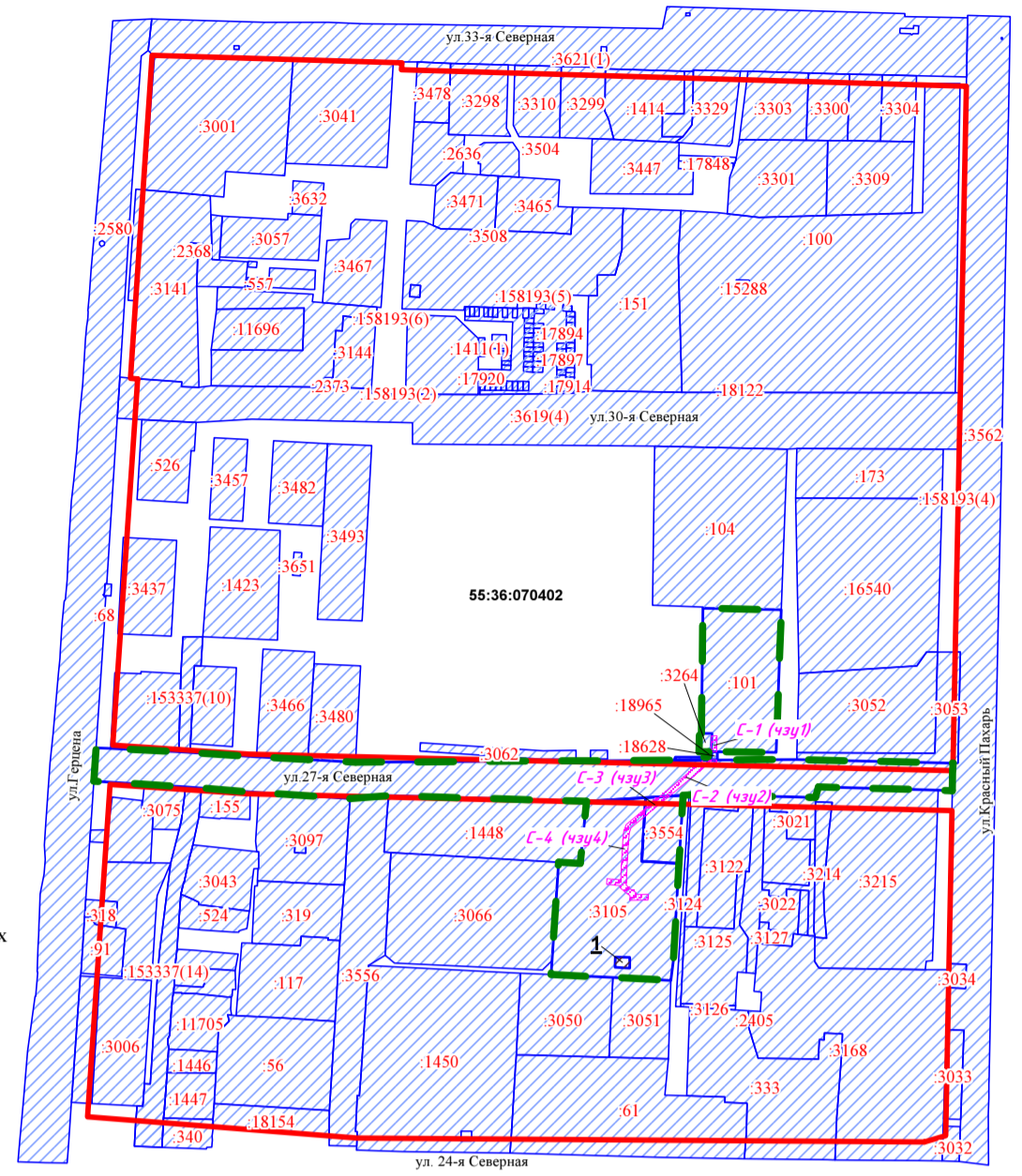
Приложение №
к постановлению Администрации города Омска
от _____ № _____



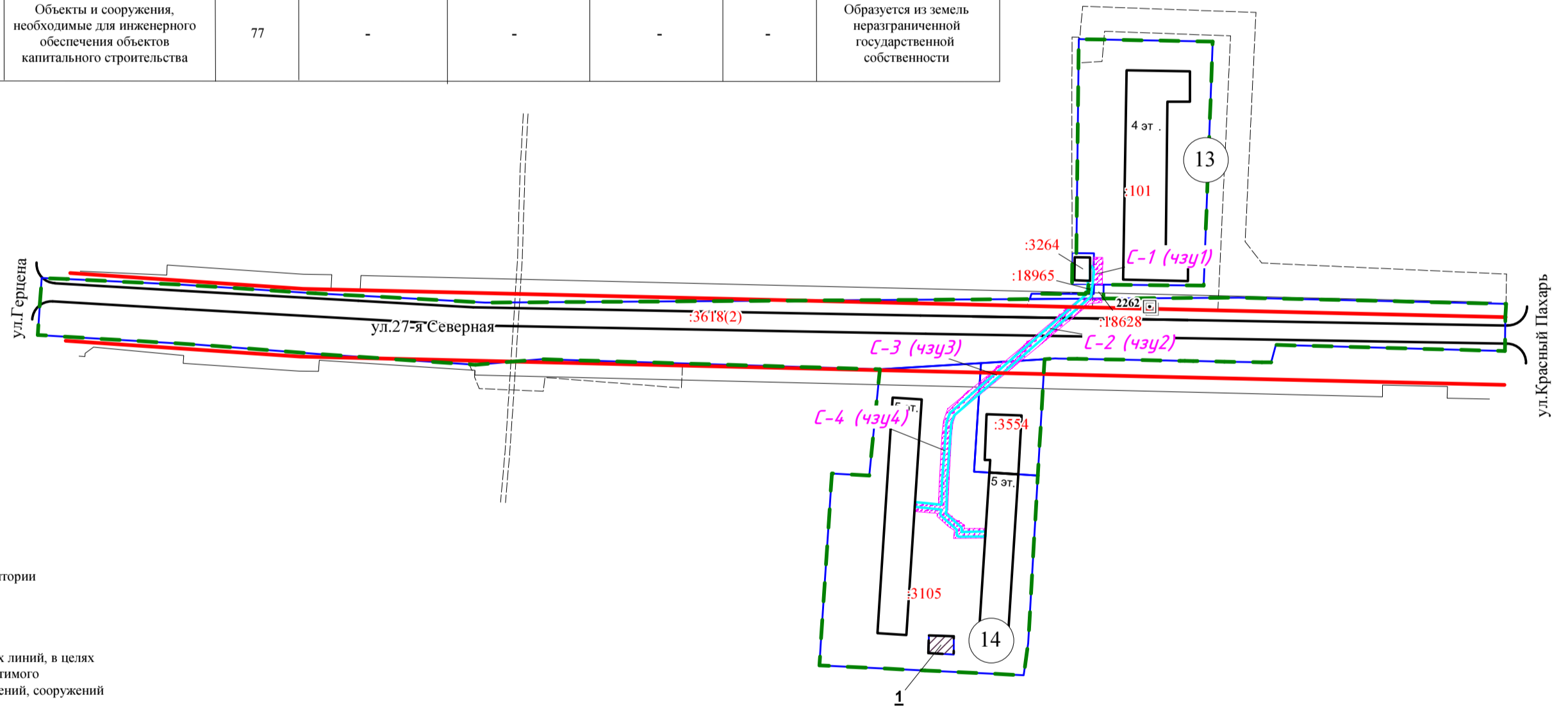
Условные обозначения:



КАДАСТРОВЫЙ ПЛАН ТЕРРИТОРИИ



Характеристики и параметры образуемых земельных участков								
Номер земельного участка по проекту	Местоположение	Вид разрешенного использования	Площадь по проекту, кв. м.	Номер образуемой части земельного участка	Площадь образуемой части по проекту, кв. м.	Характеристика образуемой части	Номер сервитута по проекту	Примечание
1	Омская область, г. Омск, Центральный АО	Объекты и сооружения, необходимые для инженерного обеспечения объектов капитального строительства	77	-	-	-	-	Образуется из земель незагражденной государственной собственности



УСЛОВНЫЕ ОБОЗНАЧЕНИЯ



Характеристики и параметры изменяемых земельных участков								
Номер п/п	Номер земельного участка учтенного в ГКН	Местоположение	Вид разрешенного использования	Площадь по кадастру, кв. м.	Номер образуемой части земельного участка	Площадь образуемой части по проекту, кв. м.	Характеристика образуемой части	Номер сервитута по проекту
1	55:36:070402:101	Омская обл, г. Омск, Центральный АО, ул. 27-я Северная, 69	занят зданием колледжа	5400	чзу1	43	в целях установления сервитута для прокладки инженерных коммуникаций	C-1
2	55:36:070402:3618	Омская обл, г. Омск, Центральный АО. На земельном участке расположена автомобильная дорога общего пользования местного значения улица 27-я Северная (от улицы Осавиахимовская до улицы 21-я Амурская; от улицы Орджоникидзе до улицы Сазонова), идентификационный номер 52-401-382 ОП	земли общего пользования для полосы отвода автомобильной дороги местного значения	70432	чзу2	173	в целях установления публичного сервитута для прокладки инженерных коммуникаций	C-2
3	55:36:070402:3554	Омская обл, г. Омск, Центральный АО, ул. 27-я Северная, на земельном участке расположено здание № 46 А	для размещения административных и офисных зданий, объектов образования, науки, здравоохранения и социального обеспечения, физической культуры и спорта, культуры, искусства, религии	1221	чзу3	72	в целях установления сервитута для прокладки инженерных коммуникаций	C-3
4	55:36:070402:3105	Омская обл, г. Омск, Центральный АО, ул. 27-я Северная, 46	для жилищных нужд под строения, для размещения домов многоэтажной жилой застройки, для размещения объектов торговли, общественного питания и бытового обслуживания	8719	чзу4	358	в целях установления сервитута для прокладки инженерных коммуникаций	C-4

Примечание:

1. Размещение перспективных инженерных коммуникаций для конкретных потребителей возможно в границах автомобильных дорог общего пользования и в границах застроенных территорий соответствии с техническими регламентами
2. Сервитуты устанавливаются в целях прокладки, переустройства инженерных коммуникаций и их эксплуатации.
3. На чертеже межевания территории не отображены границы территорий объектов культурного наследия ввиду их отсутствия в границах проектируемой территории.