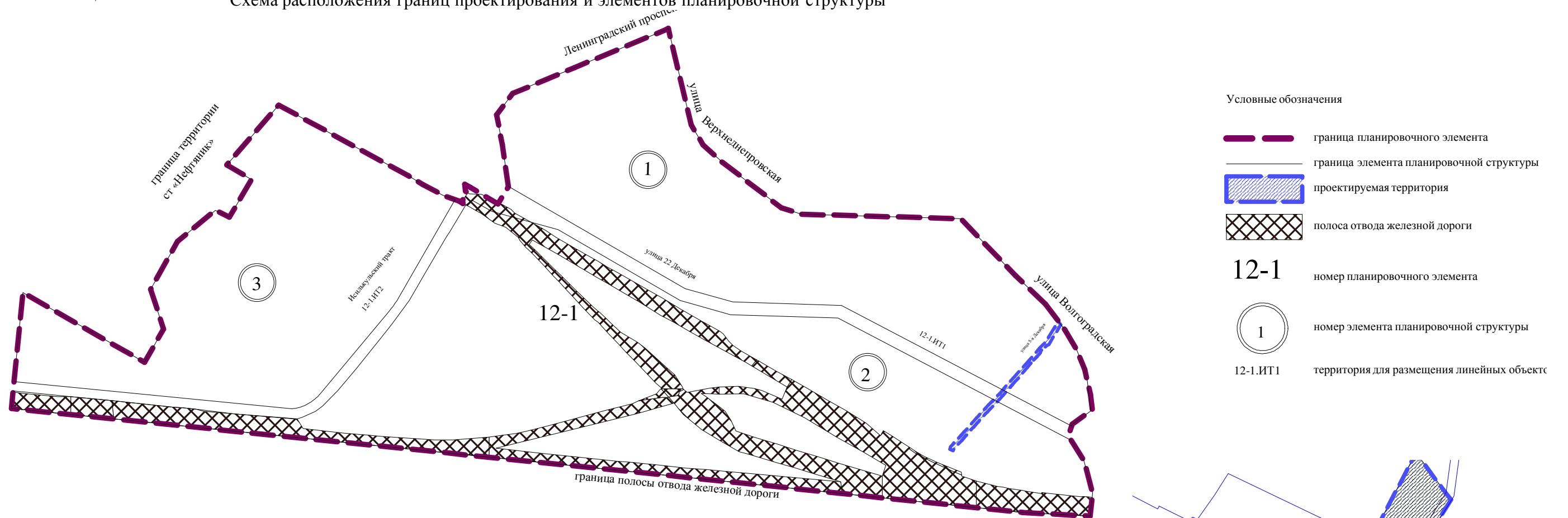
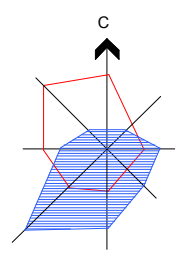


Чертеж планировки части территории, расположенной в границах планировочного элемента 12-1,  
установленного Схемой планировочных элементов территории города Омска для разработки  
градостроительной документации в составе Генерального плана муниципального образования  
городской округ город Омск Омской области

Схема расположения границ проектирования и элементов планировочной структуры

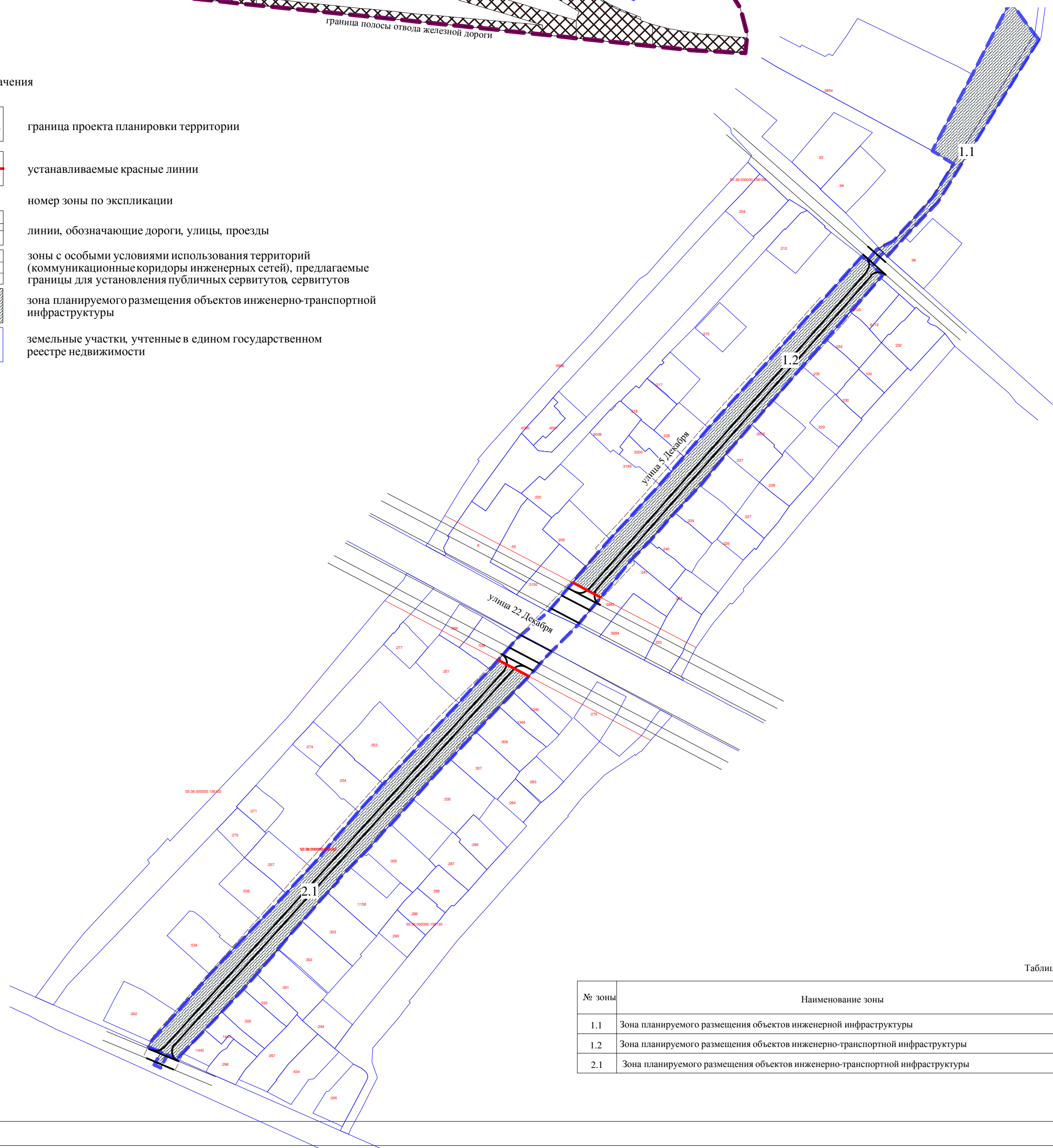


Условные обозначения

- граница планировочного элемента
- граница элемента планировочной структуры
- проектируемая территория
- полоса отвода железной дороги
- 12-1 номер планировочного элемента
- номер элемента планировочной структуры
- 12-1.ИТ1 территория для размещения линейных объектов

Условные обозначения

- граница проекта планировки территории
- устанавливаемые красные линии
- 1.1 номер зоны по экспликации
- линии, обозначающие дороги, улицы, проезды
- зоны с особыми условиями использования территорий (коммуникационные коридоры инженерных сетей), предлагаемые границы для установления публичных сервитутов, сервитутов
- зона планируемого размещения объектов инженерно-транспортной инфраструктуры
- 55:36:000000:158132 земельные участки, учтенные в едином государственном реестре недвижимости



Таблица

№ зоны	Наименование зоны
1.1	Зона планируемого размещения объектов инженерной инфраструктуры
1.2	Зона планируемого размещения объектов инженерно-транспортной инфраструктуры
2.1	Зона планируемого размещения объектов инженерно-транспортной инфраструктуры