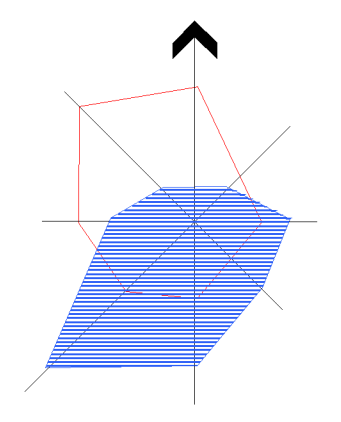


Чертеж межевания территории в границах: восточная, южная, западная сторона земельного участка с кадастровым номером 55:36:030114:3001 - северная, южная сторона земельных участков с кадастровыми номерами 55:36:030114:4393, 55:36:030114:4416 - западная сторона земельных участков с кадастровыми номерами 55:36:000000:160196, 55:36:000000:136046 в Советском административном округе города Омска, расположенных в планировочном элементе 10-1 согласно схеме 2.1 Генерального плана муниципального образования городская округ город Омск Омской области, утвержденные постановлением Администрации города Омска от 26.12.2016 года № 1528-п «Об утверждении документации по планировке части территории планировочного элемента 10-1, установленного схемой 2.1 Генерального плана муниципального образования городская округ город Омск Омской области»

Приложение № \_\_\_\_\_  
к постановлению Администрации города Омска  
от \_\_\_\_\_ № \_\_\_\_\_



УСЛОВНЫЕ ОБОЗНАЧЕНИЯ

- границы проектируемой территории
  - линии, обозначающие дороги, улицы, проезды
  - границы зон с особыми условиями использования территорий (коммуникационные коридоры инженерных сетей)
  - границы земельных участков, учтенных в ЕГРН по состоянию на 19.05.2018 г.
  - границы зон с особыми условиями использования территорий (коммуникационные коридоры инженерных сетей), учтенных в ЕГРН по состоянию на 19.05.2018 г.
  - номер образуемого земельного участка
  - номер земельного участка, учтенного в ЕГРН по состоянию на 19.05.2018
  - номер части земельного участка
  - существующие земельные участки размещения объектов городского наземного транспорта (земли общего пользования под улицей)
  - существующие земельные участки размещения производственно-коммунальных объектов IV-V классов опасности
  - существующие земельные участки размещения линейных объектов
  - образуемые земельные участки для размещения производственно-коммунальных объектов IV-V классов опасности
  - образуемые земельные участки для размещения линейных объектов
  - красные линии
  - линии отступа от красных линий в целях определения места допустимого размещения зданий, строений, сооружений
  - границы береговой полосы
  - границы прибрежной защитной полосы
  - границы водоохранной зоны
  - границы проектируемой санитарно-защитной зоны
  - поперечный профиль
- Предложения по установлению публичных сервитуты, сервитутов**
- границы образуемых частей земельных участков, рекомендованных для установления публичных сервитутов, сервитутов

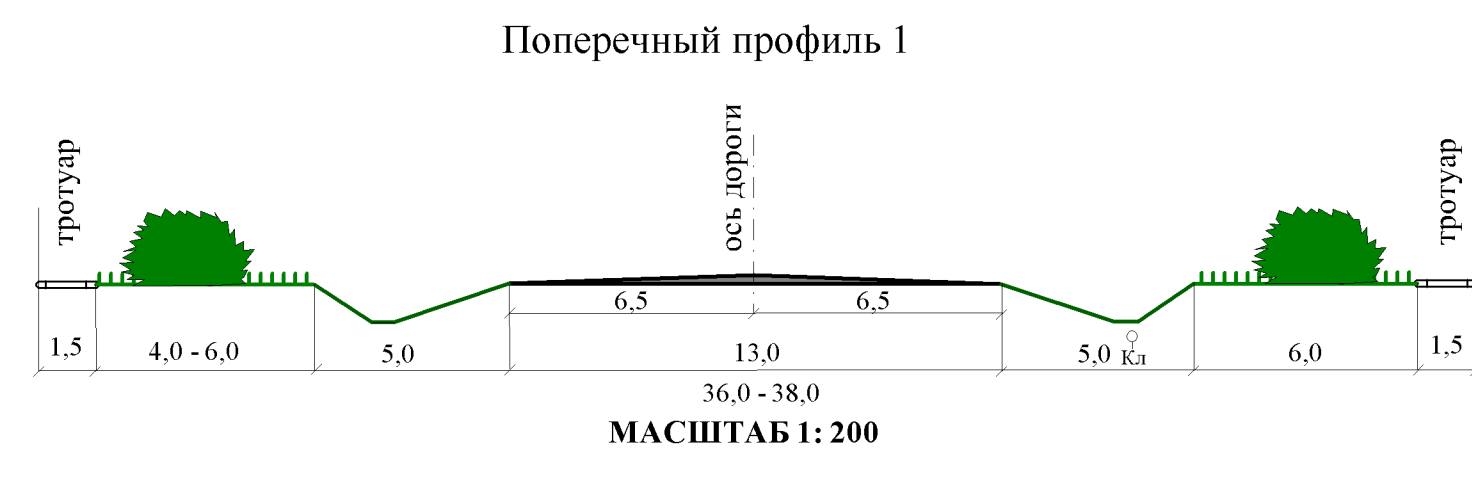
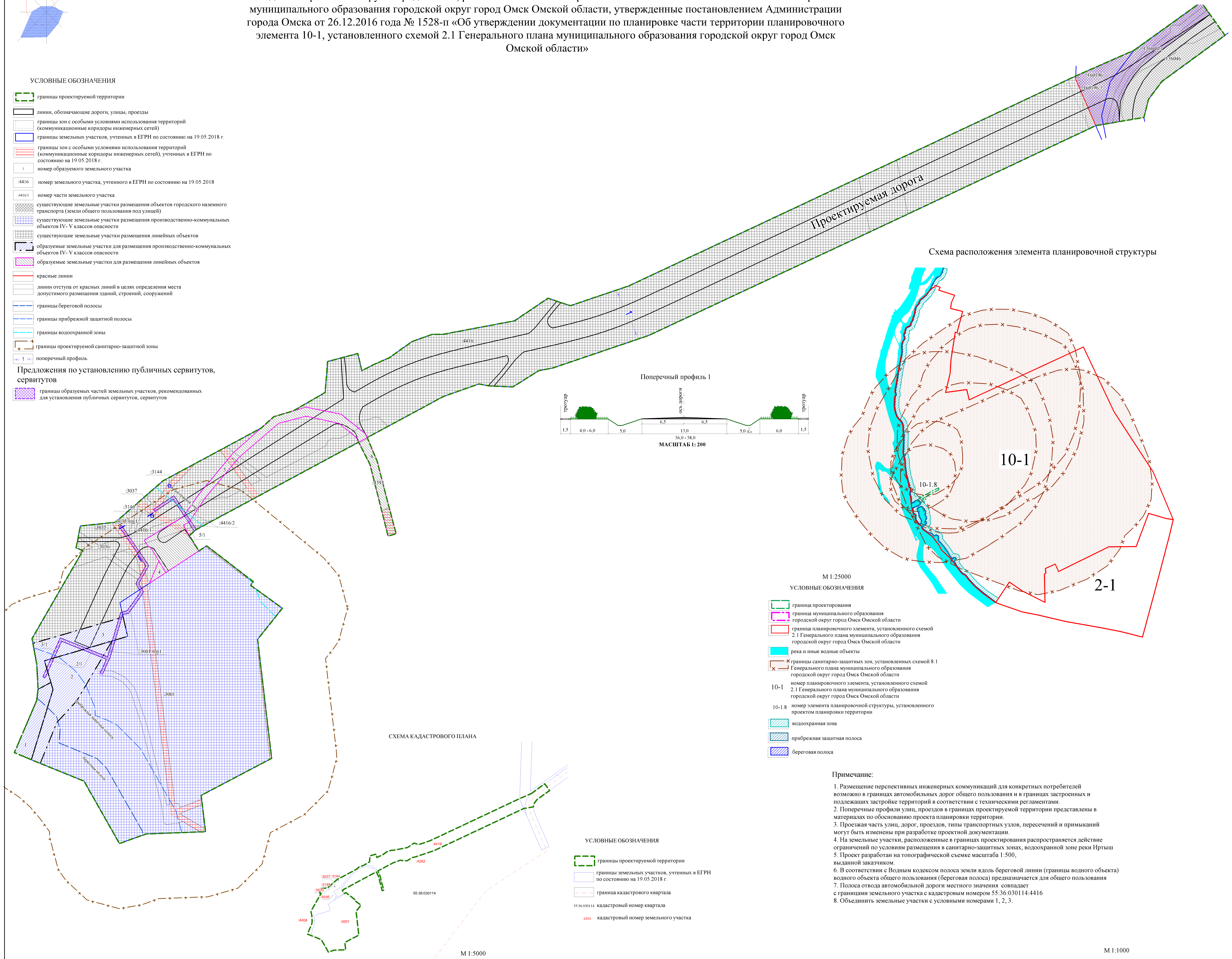
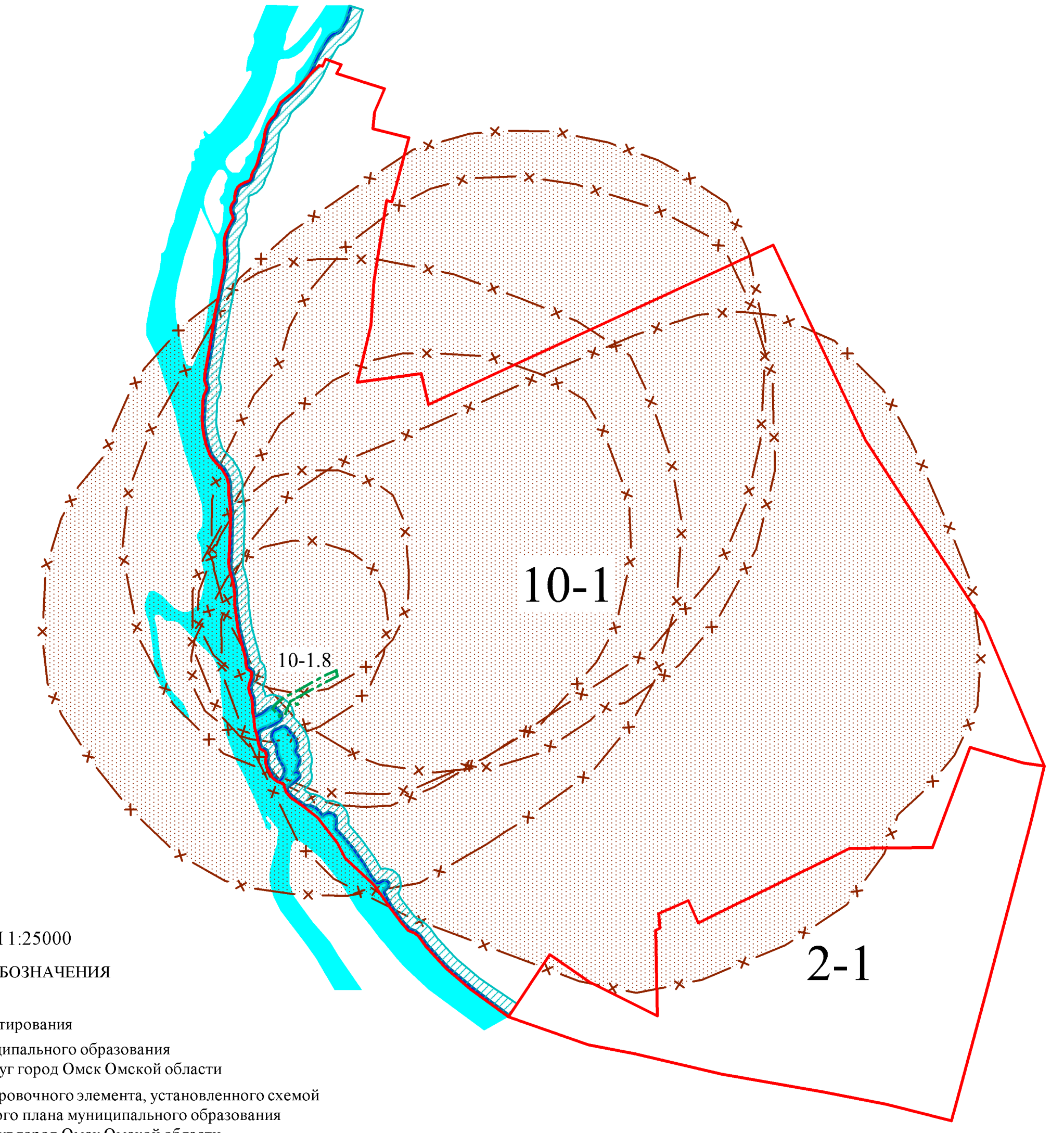


Схема расположения элемента планировочной структуры



- М 1:25000
- УСЛОВНЫЕ ОБОЗНАЧЕНИЯ
- граница проектирования
  - граница муниципального образования городская округ город Омск Омской области
  - граница планировочного элемента, установленного схемой 2.1 Генерального плана муниципального образования городская округ город Омск Омской области
  - река и иные водные объекты
  - границы санитарно-защитных зон, установленных схемой 8.1 Генерального плана муниципального образования городская округ город Омск Омской области
  - 10-1 номер планировочного элемента, установленного схемой 2.1 Генерального плана муниципального образования городская округ город Омск Омской области
  - 10-1.8 номер элемента планировочной структуры, установленного проектом планировки территории
  - водоохранная зона
  - прибрежная защитная полоса
  - береговая полоса

Примечание:

1. Размещение перспективных инженерных коммуникаций для конкретных потребителей возможно в границах автомобильных дорог общего пользования и в границах застроенных и подлежащих застройке территорий в соответствии с техническими регламентами.
2. Поперечные профили улиц, проездов в границах проектируемой территории представлены в материалах по обоснованию проекта планировки территории.
3. Проезжая часть улиц, дорог, проездов, типы транспортных узлов, пересечений и примыканий могут быть изменены при разработке проектной документации.
4. На земельные участки, расположенные в границах проектирования распространяется действие ограничений по условиям размещения в санитарно-защитных зонах, водоохранной зоне реки Иртыш
5. Проект разработан на топографической съемке масштаба 1:500, выданной заказчиком.
6. В соответствии с Водным кодексом полоса земли вдоль береговой линии (границы водного объекта) водного объекта общего пользования (береговая полоса) предназначается для общего пользования
7. Полоса отвода автомобильной дороги местного значения совпадает с границами земельного участка с кадастровым номером 55:36:030114:4416
8. Объединить земельные участки с условными номерами 1, 2, 3.

- УСЛОВНЫЕ ОБОЗНАЧЕНИЯ
- границы проектируемой территории
  - границы земельных участков, учтенных в ЕГРН по состоянию на 19.05.2018 г.
  - граница кадастрового квартала
  - кадастровый номер квартала
  - кадастровый номер земельного участка

М 1:5000

М 1:1000