

Схема расположения элементов планировочной структуры проекта планировки территории, расположенной в границах: граница полосы отвода южной ветки железной дороги – улица 1-я Комсомольская – улица Новосортировочная – улица Красной Звезды – улица Ростовская – улица Новгородская – граница полосы отвода железной дороги вдоль улиц Хабаровская, 1-я Путевая, Черлакского тракта в Ленинском административном округе города Омска

Чертеж межевания территории элементов планировочной структуры №№ 101, 102, 103, 104, 105, 106, 107, линейных объектов №№ 3-2.ИТ98, 3-2.ИТ99, 3-2.ИТ100, 3-2.ИТ101, 3-2.ИТ102, 3-2.ИТ103, 3-2.ИТ104, 3-2.ИТ106, 3-2.ИТ108, ЗОПб, расположенной в границах: улица Крымская – улица 10-я Чередовая – Рабочий 6-й переулок – улица 14-я Чередовая в Ленинском административном округе города Омска

Присвоение № и Постановлением Администрации города Омска от №

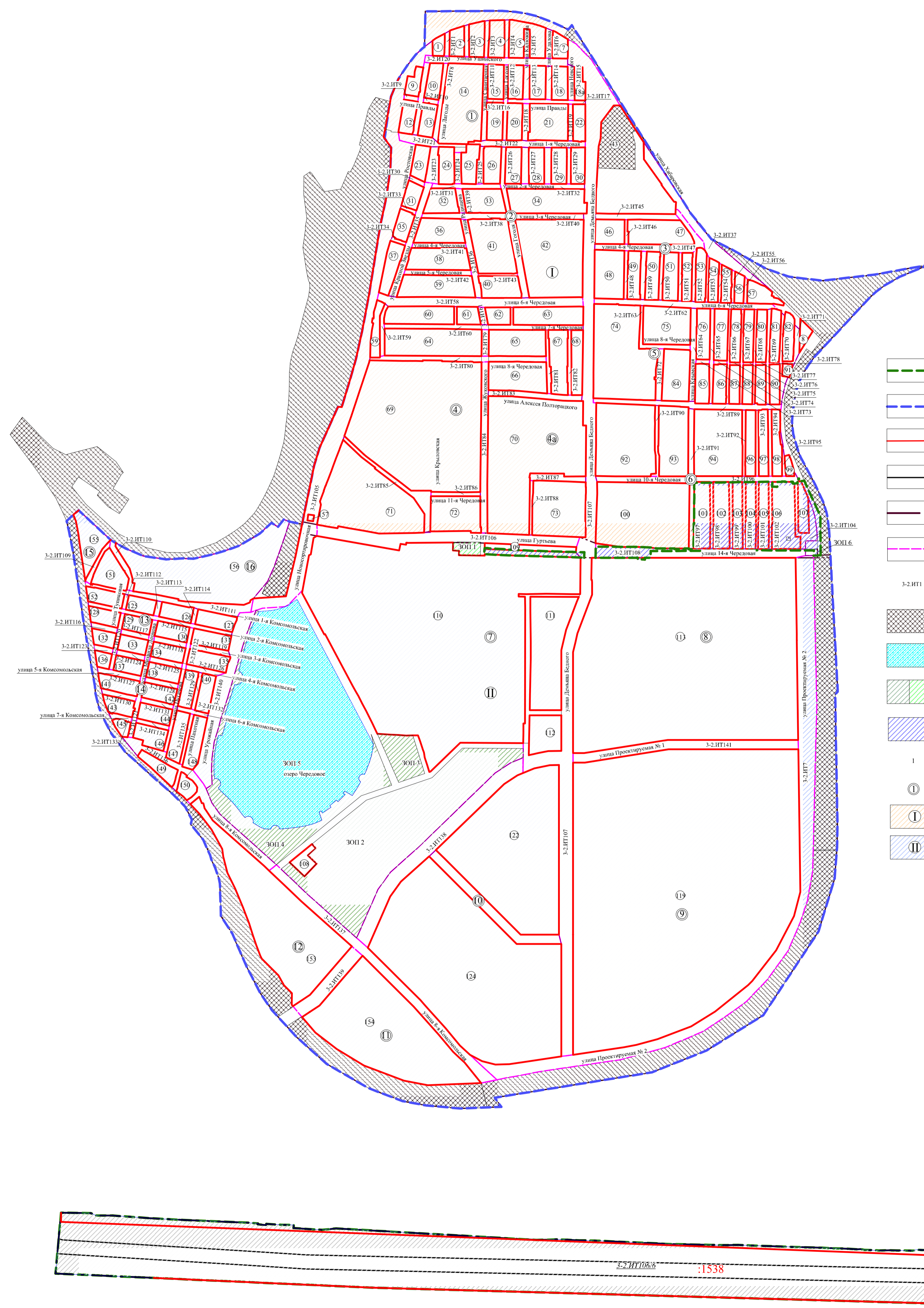
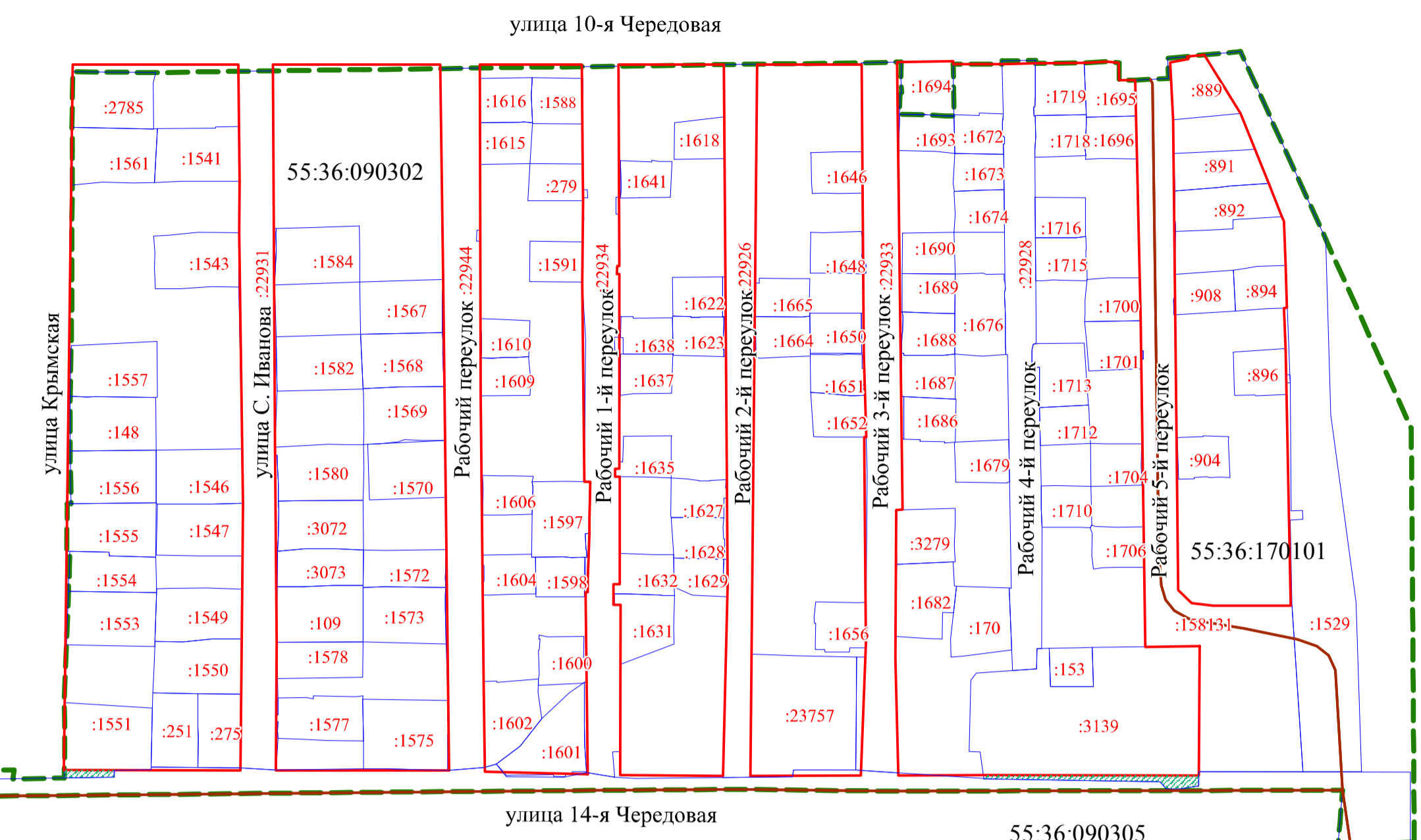
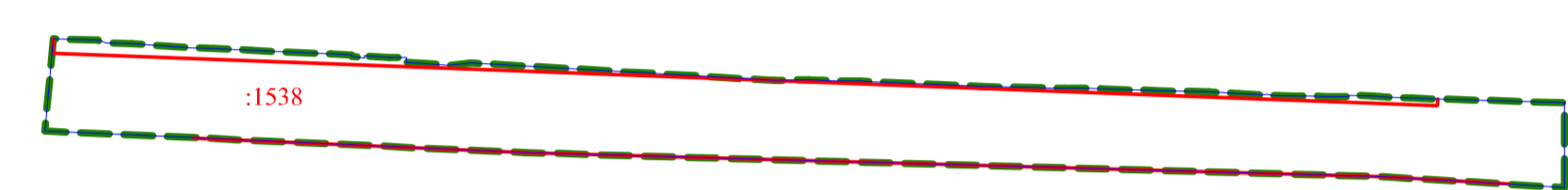


СХЕМА КАДАСТРОВОГО ПЛАНА ТЕРРИТОРИИ М 1:2000

УСЛОВНЫЕ ОБОЗНАЧЕНИЯ

- граница межевания территории
- красные линии
- граница кадастрового квартала
- границы земельных участков, учтенных в ЕГРН, по состоянию на 30.05.2018
- кадастровый номер квартала
- кадастровый номер земельного участка, учтенного в ЕГРН, по состоянию на 30.05.2018
- граница земельных участков, предлагаемых к изъятию для муниципальных нужд



УСЛОВНЫЕ ОБОЗНАЧЕНИЯ

- граница межевания территории
- красные линии
- границы земельных участков, учтенных в ЕГРН, по состоянию на 30.05.2018
- границы земельных участков, учтенных в ЕГРН декларативно, по состоянию на 30.05.2018
- номер земельного участка, учтенного в ЕГРН, по состоянию на 30.05.2018
- номер земельного участка, учтенного в ЕГРН декларативно, по состоянию на 30.05.2018
- дороги местного значения, улицы, проезды
- существующие здания, строения, сооружения
- линии отступа от красных линий в целях определения места допустимого размещения зданий, строений, сооружений
- граница санитарно-защитной зоны
- технические зоны железных дорог
- образуемые земельные участки размещения индивидуальной жилой застройки
- образуемые земельные участки размещения объектов инженерной инфраструктуры
- образуемые земельные участки (территории) общего пользования, коммунальное обслуживание
- образуемые земельные участки размещения городского наземного транспорта
- 101.1 номер образуемого земельного участка
- 3-2.ИТ108/2 номер образуемого земельного участка линейного объекта

