



# ПОСТАНОВЛЕНИЕ АДМИНИСТРАЦИИ ГОРОДА ОМСКА

от 16 января 2020 года № 8-п

Об установлении публичного сервитута в отношении части земельного участка с кадастровым номером 55:36:090302:3386

Руководствуясь Земельным кодексом Российской Федерации, Федеральным законом «Об общих принципах организации местного самоуправления в Российской Федерации», постановлением Правительства Российской Федерации от 20 ноября 2000 года № 878 «Об утверждении Правил охраны газораспределительных сетей», Уставом города Омска, постановлением Администрации города Омска от 17 октября 2019 года № 710-п «Об утверждении административного регламента предоставления муниципальной услуги «Принятие решения об установлении публичного сервитута в отдельных целях», на основании ходатайства об установлении публичного сервитута общества с ограниченной ответственностью «Омскгазсеть» от 5 декабря 2019 года № Вх-ДАГ/7222, договора о подключении (технологическом присоединении) объектов капитального строительства к сети газораспределения от 10 декабря 2018 года № 1675 и дополнительного соглашения к договору о подключении (технологическом присоединении) объектов капитального строительства к сети газораспределения от 4 декабря 2019 года № 1, постановляю:

1. Установить в интересах общества с ограниченной ответственностью «Омскгазсеть» (ОГРН 1075503006259, ИНН 5503110922) публичный сервитут в отношении части земельного участка с кадастровым номером 55:36:090302:3386 ориентировочной площадью 26 кв. м, из состава земель населенных пунктов, с видом разрешенного использования: для размещения домов многоэтажной жилой застройки, местоположение: Омская область, город Омск, Ленинский административный округ, улица Вокзальная (далее – земельный участок), в целях размещения линейного объекта системы газоснабжения, его неотъемлемых технологических частей, необходимых для подключения (технологического присоединения) к сетям газоснабжения.

2. Срок публичного сервитута – десять лет.

3. Утвердить границы публичного сервитута в соответствии со схемой расположения границ публичного сервитута в отношении земельного участка в целях размещения линейного объекта системы газоснабжения согласно

приложению № 1 к настоящему постановлению и описанием границ публичного сервитута в отношении земельного участка в целях размещения линейного объекта системы газоснабжения согласно приложению № 2 к настоящему постановлению.

4. Срок, в течение которого использование земельного участка (его части) и (или) расположенного на нем объекта недвижимого имущества в соответствии с их разрешенным использованием будет невозможно или существенно затруднено в связи с осуществлением сервитута – 15 дней.

5. Обществу с ограниченной ответственностью «Омскгазсеть» привести земельный участок в состояние, пригодное для использования в соответствии с видом разрешенного использования, снести инженерное сооружение, размещенное на основании публичного сервитута, в сроки, предусмотренные пунктом 8 статьи 39.50 Земельного кодекса Российской Федерации.

6. Департаменту архитектуры и градостроительства Администрации города Омска в течение пяти рабочих дней со дня принятия решения об установлении публичного сервитута:

1) осуществить необходимые мероприятия и юридически значимые действия, связанные с установлением публичного сервитута;

2) совместно с департаментом информационной политики Администрации города Омска обеспечить опубликование настоящего постановления в средствах массовой информации и размещение на официальном сайте Администрации города Омска в сети «Интернет».

7. Контроль за исполнением настоящего постановления возложить на заместителя Мэра города Омска, директора департамента архитектуры и градостроительства Администрации города Омска М.В. Губина.

Исполняющий обязанности  
Мэра города Омска

Е.В. Фомин





**СХЕМА**

расположения границ публичного сервитута в отношении части земельного участка с кадастровым номером 55:36:090302:3386 в целях размещения линейного объекта системы газоснабжения



Масштаб 1: 400

**Условные обозначения**

-  – проектные границы публичного сервитута
-  – проектное местоположение инженерного сооружения
-  – границы земельного участка по сведениям ЕГРН
- 55:36:090302 - кадастровый номер квартала
-  – характерная точка публичного сервитута

*В.А.Ф.*

**ОПИСАНИЕ ГРАНИЦ**  
публичного сервитута в отношении части земельного участка  
с кадастровым номером 55:36:090302:3386 в целях размещения линейного  
объекта системы газоснабжения

№ п/п	Характеристики	Описание характеристик
1	Местоположение публичного сервитута	Омская область, город Омск, Ленинский административный округ, улица Вокзальная. На земельном участке расположен многоквартирный жилой дом № 1
2	Площадь объекта ± величина погрешности определения площади ( $P \pm \Delta P$ )	26±2 кв.м
3	Иные характеристики объекта	Публичный сервитут устанавливается в целях подключения (технологического присоединения) к сетям газоснабжения путем размещения линейного объекта: «Газопровод-ввод к жилому дому, расположенному: г. Омск, ул. Мануильского, д. 24»

1. Система координат: местная			
2. Метод определения координат характерной точки – спутниковых геодезических измерений (определений)			
3. Сведения о характерных точках границ объекта			
Обозначение характерных точек границ	Координаты, м		Средняя квадратическая погрешность положения характерной точки ( $M_t$ ), м
	X	Y	
1	11296.78	11047.74	0.10
2	11296.67	11053.29	0.10
3	11293.45	11053.04	0.10
4	11293.49	11051.78	0.10
5	11291.34	11051.73	0.10
6	11291.33	11047.81	0.10
1	11296.78	11047.74	0.10