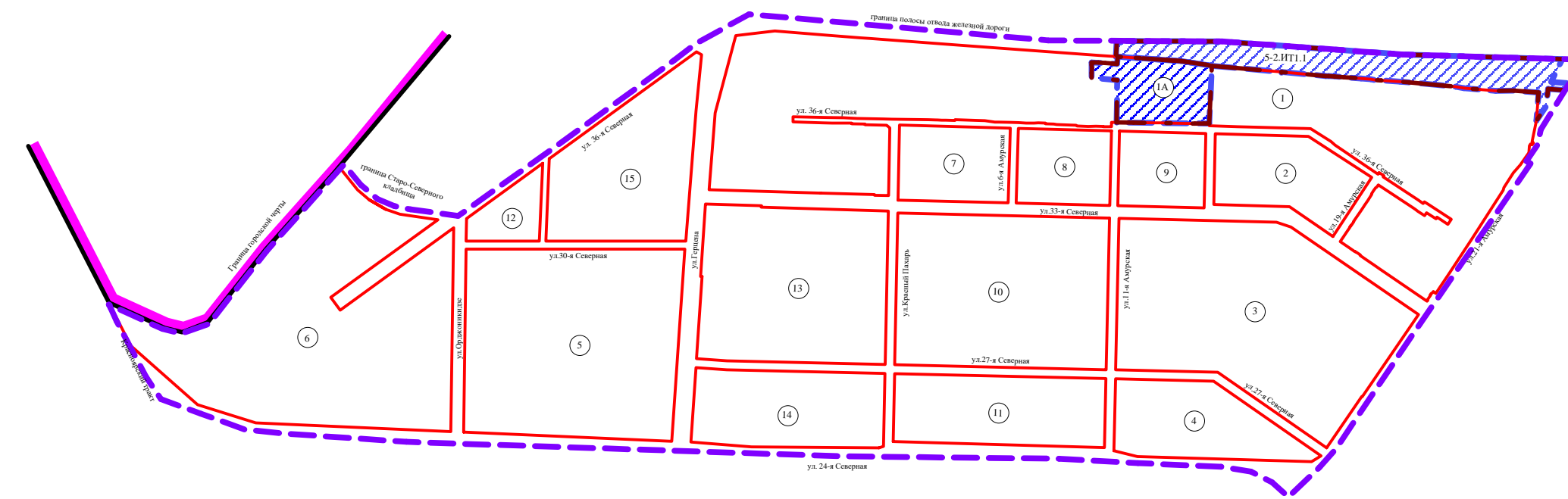


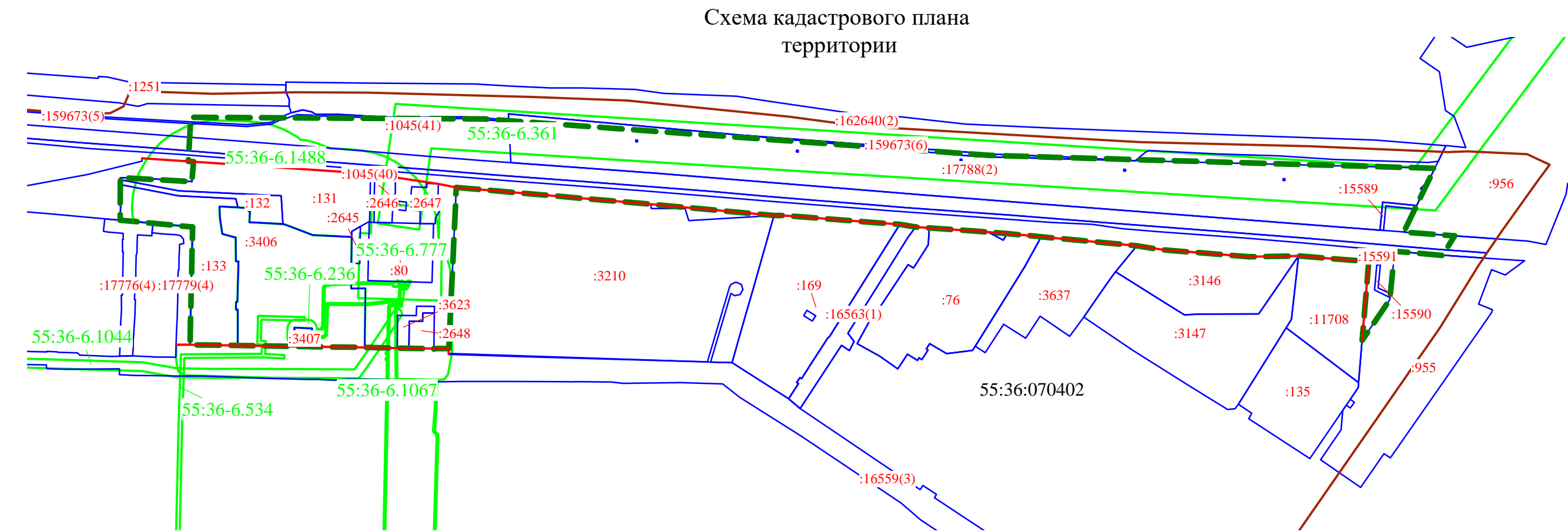
Чертеж межевания территории, расположенной в границах: улица 24-я Северная – Красноярский тракт – граница городской черты – граница Старо-Северного мемориального кладбища – граница полосы отвода железной дороги – улица 21-я Амурская в Центральном административном округе города Омска, утвержденный постановлением Администрации города Омска от 18 ноября 2010 года № 1109-п «Об утверждении проектов планировки некоторых частей территории муниципального образования городской округ город Омск Омской области», в границах элемента планировочной структуры № 1А, полосы отвода железной дороги

Приложение к проекту межевания территории, расположенной в границах: улица 24-я Северная – Красноярский тракт – граница городской черты – граница Старо-Северного мемориального кладбища – граница полосы отвода железной дороги – улица 21-я Амурская в Центральном административном округе города Омска, в границах элемента планировочной структуры № 1А, полосы отвода железной дороги


Схема расположения элементов планировочной структуры проекта планировки территории, расположенной в границах: улица 24-я Северная – Красноярский тракт – граница городской черты – граница Старо-Северного мемориального кладбища – граница полосы отвода железной дороги – улица 21-я Амурская в Центральном административном округе города Омска



- Условные обозначения
- граница утвержденного проекта планировки территории
 - граница городской черты
 - красные линии
 - граница элемента планировочной структуры
 - номер элемента планировочной структуры
 - номер элемента планировочной структуры, установленный проектом планировки территории для размещения линейного объекта
 - номер элемента линейного объекта, установленный проектом планировки территории
 - проектируемая территория



- Условные обозначения
- граница межевания территории
 - красные линии
 - граница земельных участков, учтенных в ЕГРН по состоянию на 01.02.2019 г.
 - граница кадастрового квартала, учтенного в ЕГРН по состоянию на 01.02.2019 г.
 - граница зон с особыми условиями использования территории, учтенных в ЕГРН по состоянию на 01.02.2019 г.
 - 55:36:070402 кадастровый номер квартала
 - 55:36-6.361 кадастровый номер зоны с особыми условиями использования территории
 - :132 кадастровый номер земельного участка



УСЛОВНЫЕ ОБОЗНАЧЕНИЯ

- | | | | |
|--|--|--------------|--|
| | Граница межевания территории | | Объекты капитального строительства, учтенные в ЕГРН по состоянию на 01.02.2019 г. |
| | Граница утвержденного проекта планировки | | Существующие объекты хранения индивидуального транспорта |
| | Граница земельных участков, учтенных в ЕГРН по состоянию на 01.02.2019 г. | | Существующие производственно - коммунальные объекты объекты IV – V классов опасности |
| | Граница кадастрового квартала, учтенного в ЕГРН по состоянию на 01.02.2019 г. | | Существующие объекты инженерной инфраструктуры |
| | Граница зон с особыми условиями использования территории, учтенных в ЕГРН по состоянию на 01.02.2019 г. | | Границы образуемых земельных участков |
| | Красные линии | | Образуемые земельные участки размещения объектов городского наземного транспорта |
| | Линии отступа от красных линий с целью определения места допустимого размещения зданий, строений, сооружений | | Образуемые земельные участки размещения линейных объектов |
| | Граница санитарно-защитной зоны | 1 | Условный номер образуемого земельного участка |
| | Железнодорожные подъездные пути | 5-2.ИТ1.1 | Условный номер образуемого земельного участка линейного объекта |
| | Линии, обозначающие дороги, улицы, проезды | 5-2.ИТ1.1(2) | Условный номер контура образуемого земельного участка линейного объекта |

Примечания:

1. Размещение перспективных инженерных коммуникаций для конкретных потребителей возможно в границах автомобильных дорог общего пользования и в границах застроенных территорий в соответствии с техническими регламентами.
2. Каталоги координат поворотных точек границ образуемых земельных участков представлены в составе проекта в Приложении А.
3. Проект межевания разработан на топографической съемке масштаба 1:500, выданной заказчиком.
4. Строительство инженерных сетей к существующим объектам, ремонт существующих инженерных сетей возможен при оформлении соглашений с собственниками земельных участков.