






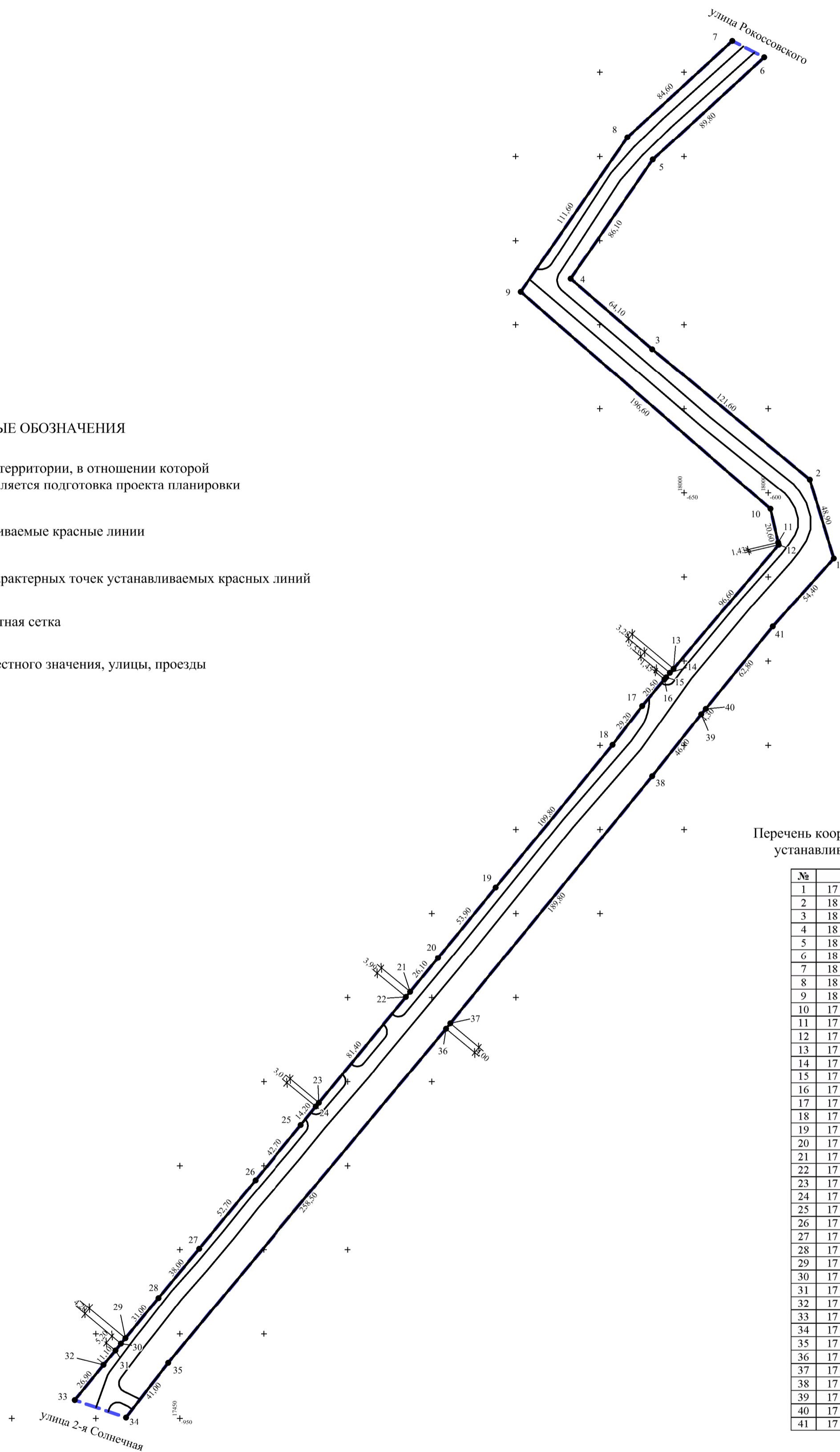
Проект планировки и проект межевания части территории планировочного элемента 11-1, установленного Схемой планировочных элементов территории города Омска для разработки градостроительной документации в составе Генерального плана муниципального образования городской округ город Омск Омской области

Приложение № 2
к Постановлению Администрации города Омска
от _____ № _____

Чертеж красных линий

УСЛОВНЫЕ ОБОЗНАЧЕНИЯ

-  границы территории, в отношении которой осуществляется подготовка проекта планировки
-  устанавливаемые красные линии
-  1 номера характерных точек устанавливаемых красных линий
-  координатная сетка
-  дороги местного значения, улицы, проезды



Перечень координат характерных точек устанавливаемых красных линий

№	X	Y
1	17 961.12	-561.16
2	18 007.96	-575.27
3	18 085.45	-668.95
4	18 127.28	-717.46
5	18 198.15	-668.61
6	18 258.82	-602.42
7	18 268.52	-621.43
8	18 211.37	-683.79
9	18 119.50	-747.12
10	17 990.60	-598.65
11	17 970.50	-594.08
12	17 969.11	-593.75
13	17 895.55	-656.35
14	17 893.05	-658.46
15	17 890.34	-660.73
16	17 889.23	-661.66
17	17 873.51	-674.86
18	17 850.29	-692.50
19	17 765.35	-762.03
20	17 723.57	-796.16
21	17 703.42	-812.74
22	17 700.34	-815.28
23	17 637.53	-866.99
24	17 635.22	-868.91
25	17 624.26	-877.94
26	17 591.32	-905.06
27	17 550.66	-938.52
28	17 521.34	-962.66
29	17 497.40	-982.33
30	17 494.12	-985.03
31	17 490.08	-988.35
32	17 481.55	-995.38
33	17 460.80	-1 012.49
34	17 450.53	-982.09
35	17 482.85	-956.90
36	17 681.54	-791.50
37	17 684.68	-789.01
38	17 831.71	-668.95
39	17 868.51	-639.88
40	17 871.82	-637.10
41	17 920.48	-597.36

Примечания:

1. Разработчик: Общество с ограниченной ответственностью «Национальный земельный фонд»;
2. Заказчик: Общество с ограниченной ответственностью «МилкОм»;
3. Проект разработан в соответствии с распоряжением департамента архитектуры и градостроительства Администрации города Омска от 10 сентября 2018 года № 661 «О подготовке документации по планировке части территории муниципального образования городской округ город Омск Омской области».
4. Линейные объекты, подлежащие переносу (переустройству) из зон планируемого размещения линейных объектов, на проектируемой территории отсутствуют.